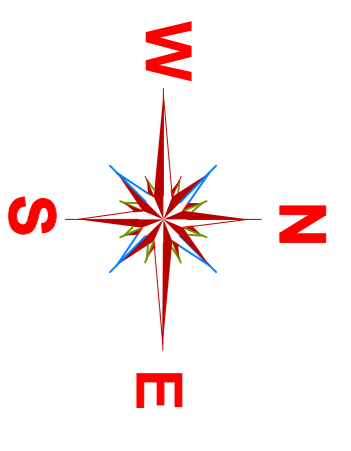


CHENGALPATTU DISTRICT

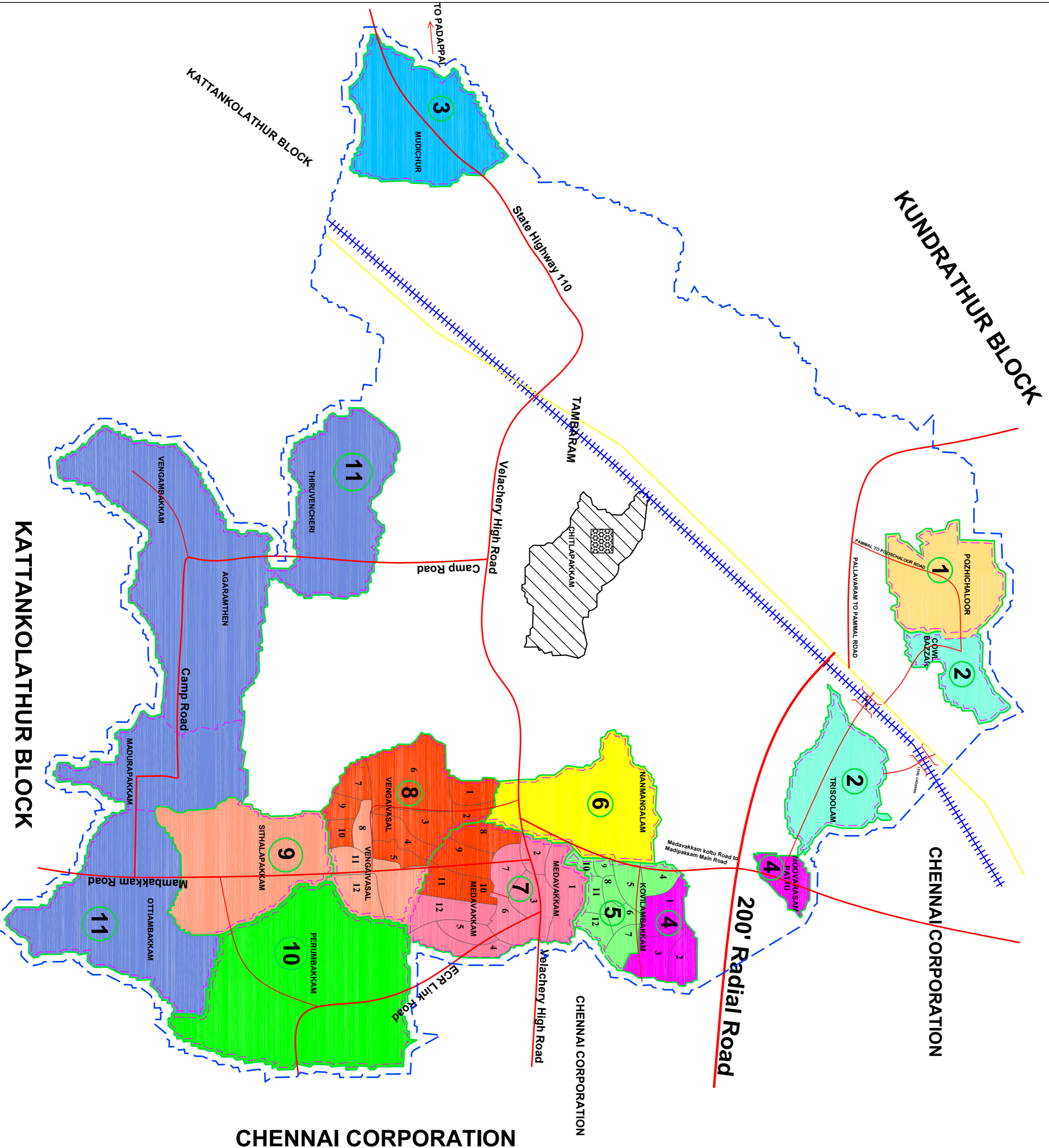
ST. THOMAS MOUNT PANCHAYAT UNION

ST. THOMAS MOUNT PANCHAYAT UNION WARD DELIMITATION MAP

PANCHAYAT UNION WARD 1 to 11



INDEX	
1. PANCHAYAT UNION BOUNDARY	
2. PANCHAYAT UNION WARD BOUNDARY	
3. TOWN PANCHAYAT & MUNICIPALITY BOUNDARY	
4. CORPORATION BOUNDARY	



Panchayat Union Ward No	Name of Village Panchayat(s) in the Panchayat Union Ward	2011 Population in the Proposed Panchayat Union Ward
1	Polichalur Panchayat	21906
2	Cowlbazaar Panchayat & Triusulam Panchayat	16870
3	Mudichur Panchayat	15438
4	Moovarasampettu Panchayat & Kovilambakkam Panchayat	17719
5	Kovilambakkam Panchayat	19327
6	Nanmangalam Panchayat	18567
7	Medavakkam Panchayat	20011
8	Medavakkam Panchayat	19450
9	Vengaivasal Panchayat Ward 8, 11, 12 & Sithalappakkam Panchayat	17462
10	Perumbakkam Panchayat	18890
11	Thiruvancheri Panchayat, Agaramthen Panchayat, Madurappakkam Panchayat & Otiyambakkam Panchayat	18558
	Total	204198

இணைப்பு - 1 (ஆ)

ஊராட்சி ஒன்றிய வார்டு

வார்டு மறுவரையறை செய்வதற்கான வரைவு கருத்தூரவிற்கான அடிப்படை விபரங்கள்

மாவட்டத்தின் பெயர் - செங்கல்பட்டு

ஊராட்சி ஒன்றியத்தின் பெயர் - புனிததோமையார்மலை

வ. எண்	ஊராட்சி ஒன்றியத்தின் பெயர்	2011 கணக்கெடுப்பின்படி மக்கள் தொகை	நிர்ணயிக்கப்பட்ட மொத்த ஊராட்சி ஒன்றிய வார்டுகள்	ஊராட்சி ஒன்றிய ஒரு வார்டின் சராசரி மக்கள் தொகை கலம் எண் (3) / கலம் எண் (4)	உத்தேசிக்கப்பட்ட ஊராட்சி ஒன்றிய வார்டுகள் (6)			உத்தேசிக்கப்பட்டுள்ள ஊராட்சி ஒன்றிய வார்டின் மக்கள் தொகைக்கும் சராசரி ஊராட்சி ஒன்றிய வார்டில் உள்ள மக்கள் தொகைக்கும் உள்ள வித்தியாசம் கலம் எண் 6(c) - கலம் (5)	உத்தேசிக்கப்பட்டுள்ள ஊராட்சி ஒன்றிய வார்டின் மக்கள் தொகைக்கும் சராசரி ஊராட்சி ஒன்றிய வார்டில் உள்ள மக்கள் தொகைக்கும் உள்ள வித்தியாசத்தின் விழுக்காடு கலம் எண் (7) *100 / கலம் (5)	குறிப்பு
					உத்தேசிக்கப்பட்டுள்ள ஊராட்சி ஒன்றிய வார்டு எண்	ஊராட்சி ஒன்றிய வார்டில் அடங்கிய கிராம ஊராட்சிகள்	உத்தேசிக்கப்பட்டுள்ள ஊராட்சி ஒன்றிய வார்டின் மக்கள் தொகை			
(1)	(2)	(3)	(4)	(5)	(6a)	(6b)	(6c)	(7)	(8)	(9)
1	புனிததோமையார்மலை	204198	11	18563	1	பொழிச்சலூர் ஊராட்சி	21906	3343	18.01	
2					2	கவுல்பஜார் ஊராட்சி மற்றும் திரிசூலம் ஊராட்சி	16870	-1693	-9.12	
3					3	முடிச்சூர் ஊராட்சி	15438	-3125	-16.84	
4					4	மூவரசம்பட்டு ஊராட்சி, கோவிலம்பாக்கம் ஊராட்சி வார்டு எண் 1, 2 மற்றும் 3	17719	-844	-4.55	
5					5	கோவிலம்பாக்கம் ஊராட்சி வார்டு எண் 4, 5, 6, 7, 8, 9, 10, 11 மற்றும் 12	19327	764	4.11	
6					6	நன்மங்கலம் ஊராட்சி	18567	4	0.02	
7					7	மேடவாக்கம் ஊராட்சி வார்டு எண் 1, 2, 3, 4, 5, 6, 7 மற்றும் 12	20011	1448	7.80	
8					8	மேடவாக்கம் ஊராட்சி வார்டு எண் 8, 9, 10, 11, வேங்கைவாசல் ஊராட்சி வார்டு எண் 1, 2, 3, 4, 5, 6, 7, 9, மற்றும் 10	19450	ss	4.76	
9					9	வேங்கைவாசல் ஊராட்சி வார்டு எண் 8, 11, 13 மற்றும் சித்தாலப்பாக்கம் ஊராட்சி	17462	-1101	-5.93	
10					10	பெரும்பாக்கம் ஊராட்சி	18890	327	1.76	
11					11	திருவஞ்சேரி ஊராட்சி, அகரம்தென் ஊராட்சி, மதுரப்பாக்கம் ஊராட்சி, ஒட்டியம்பாக்கம் ஊராட்சி	18558	-5	-0.03	
மொத்தம்							204198			

எல்லை மறுவரையறை அலுவலர் /
உதவி இயக்குநர் (ஊராட்சிகள்),
செங்கல்பட்டு மாவட்டம்

இணைப்பு - 1 (ஆ)

ஊராட்சி ஒன்றிய வார்டு

வார்டு மறுவரையறை செய்வதற்கான வரைவு கருத்துருவிற்கான அடிப்படை விபரங்கள்

மாவட்டத்தின் பெயர் - செங்கல்பட்டு

ஊராட்சி ஒன்றியத்தின் பெயர் - புனிததோமையார்மலை

வ. எண்	ஊராட்சி ஒன்றியத்தின் பெயர்	2011 கணக்கெடுப்பின்படி மக்கள் தொகை	நிர்ணயிக்கப்பட்ட மொத்த ஊராட்சி ஒன்றிய வார்டுகள்	ஊராட்சி ஒன்றிய ஒரு வாட்டின் சராசரி மக்கள் தொகை கலம் எண் (3) / கலம் எண் (4)	உத்தேசிக்கப்பட்ட ஊராட்சி ஒன்றிய வார்டுகள் (6)			உத்தேசிக்கப்பட்டுள்ள ஊராட்சி ஒன்றிய வாட்டின் மக்கள் தொகை	உத்தேசிக்கப்பட்டுள்ள ஊராட்சி ஒன்றிய வாட்டின் மக்கள் தொகைக்கும் சராசரி ஊராட்சி ஒன்றிய வாட்டில் உள்ள மக்கள் தொகைக்கும் உள்ள வித்தியாசம் கலம் எண் 6(c) - கலம் (5)	உத்தேசிக்கப்பட்டுள்ள ஊராட்சி ஒன்றிய வாட்டின் மக்கள் தொகைக்கும் சராசரி ஊராட்சி ஒன்றிய வாட்டில் உள்ள மக்கள் தொகைக்கும் உள்ள வித்தியாசத்தின் விழுக்காடு கலம் எண் (7) *100 / கலம் (5)	குறிப்பு
					உத்தேசிக்கப்பட்டுள்ள ஊராட்சி ஒன்றிய வார்டு எண்	ஊராட்சி ஒன்றிய வாட்டில் அடங்கிய கிராம ஊராட்சிகள்	உத்தேசிக்கப்பட்டுள்ள ஊராட்சி ஒன்றிய வாட்டின் மக்கள் தொகை				
(1)	(2)	(3)	(4)	(5)	(6a)	(6b)	(6c)	(7)	(8)	(9)	
1	புனிததோமையார்மலை	204198	11	18563	1	பொழிச்சலூர் ஊராட்சி 21906	21906	3343	18.01		
2					2	கவுல்பஜார் ஊராட்சி 2784 திரிசூலம் ஊராட்சி 14086	16870	-1693	-9.12		
3					3	முடிச்சூர் ஊராட்சி 15438	15438	-3125	-16.84		
4					4	மூவரசம்பட்டு ஊராட்சி 9672 கோவிலம்பாக்கம் ஊராட்சி வார்டு எண் 1 2586 கோவிலம்பாக்கம் ஊராட்சி வார்டு எண் 2 2647 கோவிலம்பாக்கம் ஊராட்சி வார்டு எண் 3 2814	17719	-844	-4.55		
5					5	கோவிலம்பாக்கம் ஊராட்சி வார்டு எண் 4 2755 கோவிலம்பாக்கம் ஊராட்சி வார்டு எண் 5 2633 கோவிலம்பாக்கம் ஊராட்சி வார்டு எண் 6 2227 கோவிலம்பாக்கம் ஊராட்சி வார்டு எண் 7 1718 கோவிலம்பாக்கம் ஊராட்சி வார்டு எண் 8 1808 கோவிலம்பாக்கம் ஊராட்சி வார்டு எண் 9 2286 கோவிலம்பாக்கம் ஊராட்சி வார்டு எண் 10 2257 கோவிலம்பாக்கம் ஊராட்சி வார்டு எண் 11 1742 கோவிலம்பாக்கம் ஊராட்சி வார்டு எண் 12 1901	19327	764	4.11		
6					6	நன்மங்கலம் ஊராட்சி 18567	18567	4	0.02		
7					7	மேடவாக்கம் ஊராட்சி வார்டு எண் 1 2806 மேடவாக்கம் ஊராட்சி வார்டு எண் 2 2379 மேடவாக்கம் ஊராட்சி வார்டு எண் 3 2925 மேடவாக்கம் ஊராட்சி வார்டு எண் 4 2424 மேடவாக்கம் ஊராட்சி வார்டு எண் 5 2498 மேடவாக்கம் ஊராட்சி வார்டு எண் 6 1953 மேடவாக்கம் ஊராட்சி வார்டு எண் 7 2072 மேடவாக்கம் ஊராட்சி வார்டு எண் 12 2954	20011	1448	7.80		

வ. எண்	ஊராட்சி ஒன்றியத்தின் பெயர்	2011 கணக்கெடுப்பின்படி மக்கள் தொகை	நிர்ணயிக்கப்பட்ட மொத்த ஊராட்சி ஒன்றிய வார்டுகள்	ஊராட்சி ஒன்றிய ஒரு வார்டின் சராசரி மக்கள் தொகை கலம் எண் (3) / கலம் எண் (4)	உத்தேசிக்கப்பட்ட ஊராட்சி ஒன்றிய வார்டுகள் (6)		உத்தேசிக்கப்பட்டுள்ள ஊராட்சி ஒன்றிய வார்டின் மக்கள் தொகை	உத்தேசிக்கப்பட்டுள்ள ஊராட்சி ஒன்றிய வார்டில் உள்ள மக்கள் தொகைக்கும் சராசரி ஊராட்சி ஒன்றிய வார்டில் உள்ள மக்கள் தொகைக்கும் உள்ள வித்தியாசம் கலம் எண் 6(c) - கலம் (5)	உத்தேசிக்கப்பட்டுள்ள ஊராட்சி ஒன்றிய வார்டின் மக்கள் தொகைக்கும் சராசரி ஊராட்சி ஒன்றிய வார்டில் உள்ள மக்கள் தொகைக்கும் உள்ள வித்தியாசத்தின் விழுக்காடு கலம் எண் (7) *100 / கலம் (5)	குறிப்பு		
					உத்தேசிக்கப்பட்டுள்ள ஊராட்சி ஒன்றிய வார்டு எண்	ஊராட்சி ஒன்றிய வார்டில் அடங்கிய கிராம ஊராட்சிகள்						
8					8	மேடவாக்கம் ஊராட்சி வார்டு எண் 8	2498	19450	887	4.78		
						மேடவாக்கம் ஊராட்சி வார்டு எண் 9	2791					
						மேடவாக்கம் ஊராட்சி வார்டு எண் 10	2257					
						மேடவாக்கம் ஊராட்சி வார்டு எண் 11	2153					
						வேங்கைவாசல் ஊராட்சி வார்டு எண் 1	990					
						வேங்கைவாசல் ஊராட்சி வார்டு எண் 2	864					
						வேங்கைவாசல் ஊராட்சி வார்டு எண் 3	931					
						வேங்கைவாசல் ஊராட்சி வார்டு எண் 4	1285					
						வேங்கைவாசல் ஊராட்சி வார்டு எண் 5	1238					
						வேங்கைவாசல் ஊராட்சி வார்டு எண் 6	935					
						வேங்கைவாசல் ஊராட்சி வார்டு எண் 7	1216					
						வேங்கைவாசல் ஊராட்சி வார்டு எண் 9	1126					
வேங்கைவாசல் ஊராட்சி வார்டு எண் 10	1166											
9					9	வேங்கைவாசல் ஊராட்சி வார்டு எண் 8	1274	17462	-1101	-5.93		
						வேங்கைவாசல் ஊராட்சி வார்டு எண் 11	1263					
						வேங்கைவாசல் ஊராட்சி வார்டு எண் 12	1383					
						சித்தாலப்பாக்கம் ஊராட்சி	13542					
10					10	பெரும்பாக்கம் ஊராட்சி	18890	18890	327	1.76		
11					11	திருவஞ்சேரி ஊராட்சி	3379	18558	-5	-0.03		
						அகரம்தென் ஊராட்சி	9536					
						மதுரப்பாக்கம் ஊராட்சி	2422					
						ஒட்டியம்பாக்கம் ஊராட்சி	3221					
மொத்தம்							204198	204198				

எல்லை மறுவரையறை அலுவலர் /
உதவி இயக்குநர் (ஊராட்சிகள்),
செங்கல்பட்டு மாவட்டம்

இணைப்பு -2(ஆ)
(ஊராட்சி ஒன்றிய வார்டு)

வரைவு வார்டு மறுவரையறைக்கான (Delimitation) அறிக்கை

மாவட்டத்தின் பெயர்- : செங்கல்பட்டு
ஊராட்சி ஒன்றியத்தின் பெயர் : புனிததோமையார்மலை

1	உத்தேசிக்கப்பட்டுள்ள ஊராட்சி ஒன்றிய வார்டு எண்.	:	1
2	ஊராட்சி ஒன்றிய வார்டில் அடங்கிய கிராம ஊராட்சிகள் பெயர்கள்	:	பொழிச்சலூர் ஊராட்சி 21906 21906
3	ஊராட்சி ஒன்றிய வார்டின் சராசரி மக்கள் தொகை	:	18563
4	உத்தேசிக்கப்பட்டுள்ள ஊராட்சி ஒன்றிய வார்டின் மக்கள் தொகை	:	21906
5	இவ்வார்டின் எல்லைகள்	:	
	வடக்கு		சென்னை மாநகராட்சி
	கிழக்கு		கவுல்பஜார் ஊராட்சி மற்றும் ஊராட்சி ஒன்றிய வார்டு எண் 2
	தெற்கு		பம்மல் நகராட்சி
	மேற்கு		அனகாபுத்தூர் நகராட்சி
6	புனிததோமையார்மலை ஊராட்சி ஒன்றிய / உள்ளாட்சி அமைப்பில் உள்ள இவ்வார்டின் மக்கள் தொகை ஒரு வார்டின் சராசரி மக்கள் தொகையைவிட குறைவாகவோ/கூடுதலாகவோ இருப்பின் அதற்கானகாரணம்	:	இந்த வார்டின் மக்கள் தொகை (+) 18.01 % உள்ளது.
7	குறிப்பு	:	பொழிச்சலூர் ஊராட்சியின் மக்கள் தொகை 21906 ஆகும். ஊராட்சி ஒன்றிய வார்டுகளின் எண்ணிக்கையினை சமன் செய்யும் பொருட்டு பொழிச்சலூர் ஊராட்சியினை தனி ஊராட்சி ஒன்றிய வார்டாக பிரிக்கப்பட்டுள்ளது. இந்த ஊராட்சியின் மக்கள் தொகை அதிகமாக உள்ளதால் இந்த வார்டின் மக்கள் தொகை விகிதாச்சாரம் (+)18.01 சதவீதம் அதிகமாக உள்ளது. இதனை சிறப்பினமாக கருதி அனுமதிக்கலாம்.

எல்லை மறுவரையறை அலுவலர் /
உதவி இயக்குநர் (ஊராட்சிகள்)
செங்கல்பட்டு மாவட்டம்

இணைப்பு -2(ஆ)
(ஊராட்சி ஒன்றிய வார்டு)

வரைவு வார்டு மறுவரையறைக்கான (Delimitation) அறிக்கை

மாவட்டத்தின் பெயர்- : செங்கல்பட்டு
ஊராட்சி ஒன்றியத்தின் பெயர் : புனிததோமையார்மலை

1	:	2
உத்தேசிக்கப்பட்டுள்ள ஊராட்சி ஒன்றிய வார்டு எண்.	:	
2 ஊராட்சி ஒன்றிய வார்டில் அடங்கிய கிராம ஊராட்சிகள் பெயர்கள்	:	கவுல்பஜார் ஊராட்சி 2784
	:	திரிசூலம் ஊராட்சி 14086
	:	16870
3 ஊராட்சி ஒன்றிய வார்டின் சராசரி மக்கள் தொகை	:	18563
4 உத்தேசிக்கப்பட்டுள்ள ஊராட்சி ஒன்றிய வார்டின் மக்கள் தொகை	:	16870
5 இவ்வார்டின் எல்லைகள்	:	
வடக்கு	:	சென்னை மாநகராட்சி
கிழக்கு	:	மூவரசம்பட்டு ஊராட்சி மற்றும் ஒன்றிய வார்டு எண் 4
தெற்கு	:	பல்லாவரம் நகராட்சி
மேற்கு	:	சென்னை மாநகராட்சி பொழிச்சலூர் ஊராட்சி ஊராட்சி மற்றும் ஒன்றிய வார்டு எண் 1
6 புனிததோமையார்மலை ஊராட்சி ஒன்றிய / உள்ளாட்சி அமைப்பில் உள்ள இவ்வார்டின் மக்கள் தொகை ஒரு வார்டின் சராசரி மக்கள் தொகையைவிட குறைவாகவோ/கூடுதலாகவோ இருப்பின் அதற்கானகாரணம்	:	இந்த வார்டின் மக்கள் தொகை (-) 9.12 % உள்ளது. இது அனுமதிக்கப்பட்ட வரையரைக்கொள் உள்ளதால் அனுமதிக்கலாம்.
7 குறிப்பு	:	கவுல்பஜார் ஊராட்சியின் மக்கள் தொகை 2784 ஆகும். எனவே, இவ்வார்டியுடன் அருகாமையில் உள்ள திரிசூலம் ஊராட்சியினையும் இணைத்து ஊராட்சி ஒன்றிய வார்டு எண்.2 பிரிக்கப்பட்டுள்ளது. இந்த ஊராட்சி ஒன்றிய வார்டின் சராசரி மக்கள் தொகை விகிதாச்சாரம் (-)9.12 சதவீதமாக உள்ளது. இது அனுமதிக்கப்பட்ட விகிதாசாரத்திற்குள் அமைந்துள்ளது.

எல்லை மறுவரையறை அலுவலர் /
உதவி இயக்குநர் (ஊராட்சிகள்)
செங்கல்பட்டு மாவட்டம்

இணைப்பு -2(ஆ)
(ஊராட்சி ஒன்றிய வார்டு)

வரைவு வார்டு மறுவரையறைக்கான (Delimitation) அறிக்கை

மாவட்டத்தின் பெயர்- : செங்கல்பட்டு
 ஊராட்சி ஒன்றியத்தின் பெயர் : புனிததோமையார்மலை

1	உத்தேசிக்கப்பட்டுள்ள ஊராட்சி ஒன்றிய வார்டு எண்.	:	3
2	ஊராட்சி ஒன்றிய வார்டில் அடங்கிய கிராம ஊராட்சிகள் பெயர்கள்	:	முடிச்சூர் ஊராட்சி
			15438
3	ஊராட்சி ஒன்றிய வார்டின் சராசரி மக்கள் தொகை	:	18563
4	உத்தேசிக்கப்பட்டுள்ள ஊராட்சி ஒன்றிய வார்டின் மக்கள் தொகை	:	15438
5	இவ்வார்டின் எல்லைகள்	:	
	வடக்கு		குன்றத்தூர் ஊராட்சி ஒன்றியம்
	கிழக்கு		தாம்பரம் நகராட்சி
	தெற்கு		காட்டாங்கொளத்தூர் ஊராட்சி ஒன்றியம்
	மேற்கு		குன்றத்தூர் ஊராட்சி ஒன்றியம்
6	புனிததோமையார்மலை ஊராட்சி ஒன்றிய / உள்ளாட்சி அமைப்பில் உள்ள இவ்வார்டின் மக்கள் தொகை ஒரு வார்டின் சராசரி மக்கள் தொகையைவிட குறைவாகவோ/ கூடுதலாகவோ இருப்பின் அதற்கானகாரணம்	:	இந்த வார்டின் மக்கள் தொகை (-) 16.84 % உள்ளது.
7	குறிப்பு	:	முடிச்சூர் ஊராட்சியின் மக்கள் தொகை 15438 ஆகும். இந்த ஊராட்சிக்கு அருகாமையில் வேறு எந்த கிராம ஊராட்சியும் இல்லாததால் இந்த கிராம ஊராட்சியை வேறு கிராம ஊராட்சிகளுடன் இணைக்க வழிவகை இல்லை. எனவே, இந்த ஊராட்சியினை தனி ஊராட்சி ஒன்றிய வார்டாக பிரிக்கப்பட்டுள்ளது. இந்த வார்டின் சராசரி மக்கள் தொகை விகிதாச்சாரம் (-) 16.84 சதவீதம் குறைவாக உள்ளது. இதனை சிறப்பினமாக கருதி அனுமதிக்கலாம்.

எல்லை மறுவரையறை அலுவலர் /
 உதவி இயக்குநர் (ஊராட்சிகள்)
 செங்கல்பட்டு மாவட்டம்

இணைப்பு -2(ஆ)
(ஊராட்சி ஒன்றிய வார்டு)

வரைவு வார்டு மறுவரையறைக்கான (Delimitation) அறிக்கை

மாவட்டத்தின் பெயர்- : செங்கல்பட்டு
 ஊராட்சி ஒன்றியத்தின் பெயர் : புனிததோமையார்மலை

1	உத்தேசிக்கப்பட்டுள்ள ஊராட்சி ஒன்றிய வார்டு எண்.	:	4	
2	ஊராட்சி ஒன்றிய வார்டில் அடங்கிய கிராம ஊராட்சிகள் பெயர்கள்	:	மூவரசம்பட்டு ஊராட்சி	9672
			கோவிலம்பாக்கம் ஊராட்சி வார்டு எண் 1	2586
			கோவிலம்பாக்கம் ஊராட்சி வார்டு எண் 2	2647
			கோவிலம்பாக்கம் ஊராட்சி வார்டு எண் 3	2814
			மொத்தம்	17719
3	ஊராட்சி ஒன்றிய வார்டின் சராசரி மக்கள் தொகை	:	18563	
4	உத்தேசிக்கப்பட்டுள்ள ஊராட்சி ஒன்றிய வார்டின் மக்கள் தொகை	:	17719	
5	இவ்வார்டின் எல்லைகள்	:		
	வடக்கு		சென்னை மாநகராட்சி மற்றும் பல்லாவரம் மாநகராட்சி	
	கிழக்கு		சென்னை மாநகராட்சி	
	தெற்கு		பல்லாவரம் மாநகராட்சி மற்றும் கோவிலம்பாக்கம் ஊராட்சி ஊராட்சி ஒன்றிய வார்டு எண் 5	
	மேற்கு		நன்மங்கலம் ஊராட்சி, ஊராட்சி ஒன்றிய வார்டு எண்.5 மற்றும் திருசூலம் ஒன்றிய வார்டு எண்.2	
6	புனிததோமையார்மலை ஊராட்சி ஒன்றிய / உள்ளாட்சி அமைப்பில் உள்ள இவ்வார்டின் மக்கள் தொகை ஒரு வார்டின் சராசரி மக்கள் தொகையைவிட குறைவாகவோ/கூடுதலாகவோ இருப்பின் அதற்கானகாரணம்	:	இந்த வார்டின் மக்கள் தொகை (-) 4.56 % உள்ளது. இது அனுமதிக்கப்பட்ட வரையறைக்குள் உள்ளதால் அனுமதிக்கலாம்.	
7	குறிப்பு	:	மூவரசம்பட்டு ஊராட்சியின் மக்கள் தொகை 9672. எனவே, கோவிலம்பாக்கம் ஊராட்சியின் 1, 2, 3 ஆகிய வார்டுகளை இணைத்து ஊராட்சி ஒன்றிய வார்டு எண்.4 பிரிக்கப்பட்டுள்ளது. கோவிலம்பாக்கம் ஊராட்சியின் இதர வார்டுகளை ஊராட்சி ஒன்றிய வார்டு எண்.5 ஆக பிரிக்கப்பட்டுள்ளது. இவ்வாறு பிரிப்பதால் ஊராட்சி ஒன்றிய வார்டின் சராசரி மக்கள் தொகை சரிசெய்யப்படுகிறது.	

எல்லை மறுவரையறை அலுவலர் /
 உதவி இயக்குநர் (ஊராட்சிகள்)
 செங்கல்பட்டு மாவட்டம்

இணைப்பு -2(ஆ)
(ஊராட்சி ஒன்றிய வார்டு)

வரைவு வார்டு மறுவரையறைக்கான (Delimitation) அறிக்கை

மாவட்டத்தின் பெயர்- : செங்கல்பட்டு
ஊராட்சி ஒன்றியத்தின் பெயர் : புனிததோமையார்மலை

1	உத்தேசிக்கப்பட்டுள்ள ஊராட்சி ஒன்றிய வார்டு எண்.	:	5	
2	ஊராட்சி ஒன்றிய வார்டில் அடங்கிய கிராம ஊராட்சிகள் பெயர்கள்	:	கோவிலம்பாக்கம் ஊராட்சி வார்டு எண் 4	2755
		:	கோவிலம்பாக்கம் ஊராட்சி வார்டு எண் 5	2633
		:	கோவிலம்பாக்கம் ஊராட்சி வார்டு எண் 6	2227
		:	கோவிலம்பாக்கம் ஊராட்சி வார்டு எண் 7	1718
		:	கோவிலம்பாக்கம் ஊராட்சி வார்டு எண் 8	1808
		:	கோவிலம்பாக்கம் ஊராட்சி வார்டு எண் 9	2286
		:	கோவிலம்பாக்கம் ஊராட்சி வார்டு எண் 10	2257
		:	கோவிலம்பாக்கம் ஊராட்சி வார்டு எண் 11	1742
		:	கோவிலம்பாக்கம் ஊராட்சி வார்டு எண் 12	1901
3	ஊராட்சி ஒன்றிய வார்டின் சராசரி மக்கள் தொகை	:	18563	
4	உத்தேசிக்கப்பட்டுள்ள ஊராட்சி ஒன்றிய வார்டின் மக்கள் தொகை	:	19327	
5	இவ்வார்டின் எல்லைகள்	:		
	வடக்கு	:	கோவிலம்பாக்கம் ஊராட்சி, ஒன்றிய வார்டு எண்.4	
	கிழக்கு	:	சென்னை மாநகராட்சி	
	தெற்கு	:	மேடவாக்கம் ஊராட்சி, ஒன்றிய வார்டு எண்.7	
	மேற்கு	:	நன்மங்கலம் ஊராட்சி, ஊராட்சி ஒன்றிய வார்டு எண்.6	
6	புனிததோமையார்மலை ஊராட்சி ஒன்றிய / உள்ளாட்சி அமைப்பில் உள்ள இவ்வார்டின் மக்கள் தொகை ஒரு வார்டின் சராசரி மக்கள் தொகையைவிட குறைவாகவோ/கூடுதலாகவோ இருப்பின் அதற்கான காரணம்	:	இந்த வார்டின் மக்கள் தொகை (+) 4.11% உள்ளது. இது அனுமதிக்கப்பட்ட வரையறைக்குள்ளே உள்ளதால் அனுமதிக்கலாம்.	
7	குறிப்பு	:	கோவிலம்பாக்கம் ஊராட்சியின் மக்கள் தொகை 27374. இவ்வூராட்சியினை ஒரு தனி ஊராட்சி ஒன்றிய வார்டாக பிரிக்க இயலாது. ஏனவே, கோவிலம்பாக்கம் ஊராட்சியின் வார்டு எண்.1, 2, 3 ஆகிய வார்டுகளை மூவரசம்பட்டு ஊராட்சியுடன் இணைத்து ஊராட்சி ஒன்றிய வார்டு 4 பிரிக்கப்பட்டுள்ளது. மீதமுள்ள வார்டுகளான 4 முதல் 12 வரையுள்ள வார்டுகளின் மக்கள் தொகை 19985 ஆகும். இவ்வாறு பிரிக்கப்படுவதால் ஊராட்சி ஒன்றிய வார்டின் சராசரி மக்கள் தொகை விகிதாச்சாரம் சரிசெய்யப்படுகிறது.	

எல்லை மறுவரையறை அலுவலர் /
உதவி இயக்குநர் (ஊராட்சிகள்)
செங்கல்பட்டு மாவட்டம்

இணைப்பு -2(ஆ)
(ஊராட்சி ஒன்றிய வார்டு)

வரைவு வார்டு மறுவரையறைக்கான (Delimitation) அறிக்கை

மாவட்டத்தின் பெயர்- : செங்கல்பட்டு
ஊராட்சி ஒன்றியத்தின் பெயர் : புனிததோமையார்மலை

1	உத்தேசிக்கப்பட்டுள்ள ஊராட்சி ஒன்றிய வார்டு எண்.	:	6	
2	ஊராட்சி ஒன்றிய வார்டில் அடங்கிய கிராம ஊராட்சிகள் பெயர்கள்	:	நன்மங்கலம் ஊராட்சி	18567
			மொத்தம்	18567
3	ஊராட்சி ஒன்றிய வார்டின் சராசரி மக்கள் தொகை	:	18563	
4	உத்தேசிக்கப்பட்டுள்ள ஊராட்சி ஒன்றிய வார்டின் மக்கள் தொகை	:	18567	
5	இவ்வார்டின் எல்லைகள்	:		
	வடக்கு		பல்லாவரம் நகராட்சி	
	கிழக்கு		கோவிலம்பாக்கம் ஊராட்சி மற்றும் மேடவாக்கம் ஊராட்சி	
	தெற்கு		வேங்கைவாசல் ஊராட்சி	
	மேற்கு		பல்லாவரம் நகராட்சி	
6	புனிததோமையார்மலை ஊராட்சி ஒன்றிய / உள்ளாட்சி அமைப்பில் உள்ள இவ்வார்டின் மக்கள் தொகை ஒரு வார்டின் சராசரி மக்கள் தொகையைவிட குறைவாகவோ/கூடுதலாகவோ இருப்பின் அதற்கானகாரணம்	:	இந்த வார்டின் மக்கள் தொகை (+) 0.02 % உள்ளது. இது அனுமதிக்கப்பட்ட வரையறைக்கொள் உள்ளதால் அனுமதிக்கலாம்.	
7	குறிப்பு	:	ஏதுமில்லை	

எல்லை மறுவரையறை அலுவலர் /
உதவி இயக்குநர் (ஊராட்சிகள்)
செங்கல்பட்டு மாவட்டம்

இணைப்பு -2(ஆ)
(ஊராட்சி ஒன்றிய வார்டு)

வரைவு வார்டு மறுவரையறைக்கான (Delimitation) அறிக்கை

மாவட்டத்தின் பெயர்- : செங்கல்பட்டு
ஊராட்சி ஒன்றியத்தின் பெயர் : புனிததோமையார்மலை

1	உத்தேசிக்கப்பட்டுள்ள ஊராட்சி ஒன்றிய வார்டு எண்.	:	7	
2	ஊராட்சி ஒன்றிய வார்டில் அடங்கிய கிராம ஊராட்சிகள் பெயர்கள்	:	மேடவாக்கம் ஊராட்சி வார்டு எண் 1	2806
		:	மேடவாக்கம் ஊராட்சி வார்டு எண் 2	2379
		:	மேடவாக்கம் ஊராட்சி வார்டு எண் 3	2925
		:	மேடவாக்கம் ஊராட்சி வார்டு எண் 4	2424
		:	மேடவாக்கம் ஊராட்சி வார்டு எண் 5	2498
		:	மேடவாக்கம் ஊராட்சி வார்டு எண் 6	1953
		:	மேடவாக்கம் ஊராட்சி வார்டு எண் 7	2072
		:	மேடவாக்கம் ஊராட்சி வார்டு எண் 12	2954
3	ஊராட்சி ஒன்றிய வார்டின் சராசரி மக்கள் தொகை	:	18563	
4	உத்தேசிக்கப்பட்டுள்ள ஊராட்சி ஒன்றிய வார்டின் மக்கள் தொகை	:	20011	
5	இவ்வார்டின் எல்லைகள்	:		
	வடக்கு		கோவிலம்பாக்கம் ஊராட்சி மற்றும் ஒன்றிய வார்டு எண் 5	
	கிழக்கு		சென்னை மாநகராட்சி	
	தெற்கு		பெரும்பாக்கம் ஊராட்சி, வேங்கைவாசல் ஊராட்சி	
	மேற்கு		வேங்கைவாசல் ஊராட்சி மற்றும் செம்பாக்கம் நகராட்சி	
6	புனிததோமையார்மலை ஊராட்சி ஒன்றிய / உள்ளாட்சி அமைப்பில் உள்ள இவ்வார்டின் மக்கள் தொகை ஒரு வார்டின் சராசரி மக்கள் தொகையைவிட குறைவாகவோ/கூடுதலாகவோ இருப்பின் அதற்கானகாரணம்	:	இந்த வார்டின் மக்கள் தொகை (+) 7.80 % உள்ளது. இது அனுமதிக்கப்பட்ட வரையறைக்குள் உள்ளதால் அனுமதிக்கலாம்.	
7	குறிப்பு	:	மேடவாக்கம் ஊராட்சியின் மக்கள் தொகை 29710 ஆகும். இது சராசரி மக்கள் தொகையை விட கூடுதலாக உள்ளதால், இந்த ஊராட்சியை ஒரு ஊராட்சி ஒன்றிய வார்டாக பிரிக்க இயலாது. எனவே இந்த ஊராட்சியின் 1, 2, 3, 4, 5, 6, 7, 12 ஆகிய வார்டுகளை கொண்டு ஊராட்சி ஒன்றிய வார்டு 7 பிரிக்கப்பட்டுள்ளது. இதர வார்டுகளான 8, 9, 10, 11 ஆகிய வார்டுகளை வேங்கைவாசல் ஊராட்சியின் வார்டுகளுடன் இணைத்து ஊராட்சி ஒன்றிய வார்டு 8 பிரிக்கப்பட்டுள்ளது. இதன் மூலம் ஊராட்சி ஒன்றிய வார்டின் சராசரி மக்கள் தொகை விகிதாச்சாரம் சரிசெய்யப்பட்டுள்ளது.	

எல்லை மறுவரையறை அலுவலர் /
உதவி இயக்குநர் (ஊராட்சிகள்)
செங்கல்பட்டு மாவட்டம்

இணைப்பு -2(ஆ)
(ஊராட்சி ஒன்றிய வார்டு)

வரைவு வார்டு மறுவரையறைக்கான (Delimitation) அறிக்கை

மாவட்டத்தின் பெயர்- : செங்கல்பட்டு
ஊராட்சி ஒன்றியத்தின் பெயர் : புனிததோமையார்மலை

1	உத்தேசிக்கப்பட்டுள்ள ஊராட்சி ஒன்றிய வார்டு எண்.	:	8
2	ஊராட்சி ஒன்றிய வார்டில் அடங்கிய கிராம ஊராட்சிகள் பெயர்கள்	:	மேடவாக்கம் ஊராட்சி வார்டு எண் 8 2498
		:	மேடவாக்கம் ஊராட்சி வார்டு எண் 9 2791
		:	மேடவாக்கம் ஊராட்சி வார்டு எண் 10 2257
		:	மேடவாக்கம் ஊராட்சி வார்டு எண் 11 2153
		:	வேங்கைவாசல் ஊராட்சி வார்டு எண் 1 990
		:	வேங்கைவாசல் ஊராட்சி வார்டு எண் 2 864
		:	வேங்கைவாசல் ஊராட்சி வார்டு எண் 3 931
		:	வேங்கைவாசல் ஊராட்சி வார்டு எண் 4 1285
		:	வேங்கைவாசல் ஊராட்சி வார்டு எண் 5 1238
		:	வேங்கைவாசல் ஊராட்சி வார்டு எண் 6 935
		:	வேங்கைவாசல் ஊராட்சி வார்டு எண் 7 1216
		:	வேங்கைவாசல் ஊராட்சி வார்டு எண் 9 1126
		:	வேங்கைவாசல் ஊராட்சி வார்டு எண் 10 1166
		:	மொத்தம் 19450
3	ஊராட்சி ஒன்றிய வார்டின் சராசரி மக்கள் தொகை	:	18563
4	உத்தேசிக்கப்பட்டுள்ள ஊராட்சி ஒன்றிய வார்டின் மக்கள் தொகை	:	19450
5	இவ்வார்டின் எல்லைகள்	:	
	வடக்கு		மேடவாக்கம் ஊராட்சி, ஊராட்சி ஒன்றிய வார்டு எண் 7 மற்றும் நன்மங்கலம் ஊராட்சி ஒன்றிய வார்டு எண் 6
	கிழக்கு		மேடவாக்கம் ஊராட்சி, ஒன்றிய வார்டு எண் 7
	தெற்கு		சித்தாலப்பாக்கம் ஊராட்சி ஒன்றிய வார்டு எண் 9
	மேற்கு		செம்பாக்கம் நகராட்சி
6	புனிததோமையார்மலை ஊராட்சி ஒன்றிய / உள்ளாட்சி அமைப்பில் உள்ள இவ்வார்டின் மக்கள் தொகை ஒரு வார்டின் சராசரி மக்கள் தொகையைவிட குறைவாகவோ/	:	இந்த வார்டின் மக்கள் தொகை (+) 4.78 % உள்ளது. இது அனுமதிக்கப்பட்ட வரையறைக்குள் உள்ளதால் அனுமதிக்கலாம்.
7	குறிப்பு	:	வேங்கைவாசல் ஊராட்சியின் மக்கள் தொகை 13671. மேடவாக்கம் ஊராட்சியின் 8, 9, 10, 11 ஆகிய வார்டுகளை வேங்கைவாசல் ஊராட்சியுடன் இணைத்து ஊராட்சி ஒன்றிய வார்டு 8 பிரிக்கப்பட்டுள்ளது. வேங்கைவாசல் ஊராட்சியின் 8, 11 மற்றும் 12 ஊராட்சி ஒன்றிய வார்டு எண்.9ல் இணைக்கப்பட்டுள்ளது. இவ்வாறு பிரிக்கப்படுவதால் ஊராட்சி ஒன்றிய வார்டின் சராசரி மக்கள் தொகை விகிதாச்சாரம் சரிசெய்யப்படுகிறது.

எல்லை மறுவரையறை அலுவலர் /
உதவி இயக்குநர் (ஊராட்சிகள்)
செங்கல்பட்டு மாவட்டம்

இணைப்பு -2(ஆ)
(ஊராட்சி ஒன்றிய வார்டு)

வரைவு வார்டு மறுவரையறைக்கான (Delimitation) அறிக்கை

மாவட்டத்தின் பெயர்- : செங்கல்பட்டு
ஊராட்சி ஒன்றியத்தின் பெயர் : புனிததோமையார்மலை

1	உத்தேசிக்கப்பட்டுள்ள ஊராட்சி ஒன்றிய வார்டு எண்.	:	9	
2	ஊராட்சி ஒன்றிய வார்டில் அடங்கிய கிராம ஊராட்சிகள் பெயர்கள்	:	வேங்கைவாசல் ஊராட்சி வார்டு எண் 8	1274
			வேங்கைவாசல் ஊராட்சி வார்டு எண் 11	1263
			வேங்கைவாசல் ஊராட்சி வார்டு எண் 12	1383
			சித்தாலப்பாக்கம் ஊராட்சி	13542
			மொத்தம்	17462
3	ஊராட்சி ஒன்றிய வார்டின் சராசரி மக்கள் தொகை	:	18563	
4	உத்தேசிக்கப்பட்டுள்ள ஊராட்சி ஒன்றிய வார்டின் மக்கள் தொகை	:	17462	
5	இவ்வார்டின் எல்லைகள்	:		
	வடக்கு		நன்மங்கலம் ஊராட்சி, ஊராட்சி ஒன்றிய வார்டு எண் 6	
	கிழக்கு		சென்னை மாநகராட்சி பெரும்பாக்கம் ஊராட்சி	
	தெற்கு		சித்தாலப்பாக்கம் ஊராட்சி	
	மேற்கு		செம்பாக்ககம் நகராட்சி	
6	புனிததோமையார்மலை ஊராட்சி ஒன்றிய / உள்ளாட்சி அமைப்பில் உள்ள இவ்வார்டின் மக்கள் தொகை ஒரு வார்டின் சராசரி மக்கள் தொகையைவிட குறைவாகவோ/கூடுதலாகவோ இருப்பின் அதற்கானகாரணம்	:	இந்த வார்டின் மக்கள் தொகை (-) 5.93% உள்ளது. இது அனுமதிக்கப்பட்ட வரையரைக்கொள் உள்ளதால் அனுமதிக்கலாம்.	
7	குறிப்பு	:	சித்தாலப்பாக்கம் ஊராட்சியின் மக்கள் தொகை 13542. எனவே, இந்த ஊராட்சியுடன் அருகாமையில் உள்ள வேங்கைவாசல் ஊராட்சியின் 8, 11 மற்றும் 12 ஆகிய வார்டுகளை இணைத்து ஊராட்சி ஒன்றிய வார்டு 9 பிரிக்கப்பட்டுள்ளது. இதன் மூலம் ஊராட்சி ஒன்றிய வார்டின் சராசரி மக்கள் தொகை விகிதாச்சாரம் சரிசெய்யப்பட்டுள்ளது.	

எல்லை மறுவரையறை அலுவலர் /
உதவி இயக்குநர் (ஊராட்சிகள்)
செங்கல்பட்டு மாவட்டம்

இணைப்பு -2(ஆ)
(ஊராட்சி ஒன்றிய வார்டு)

வரைவு வார்டு மறுவரையறைக்கான (Delimitation) அறிக்கை

மாவட்டத்தின் பெயர்- : செங்கல்பட்டு
ஊராட்சி ஒன்றியத்தின் பெயர் : புனிததோமையார்மலை

1	உத்தேசிக்கப்பட்டுள்ள ஊராட்சி ஒன்றிய வார்டு எண்.	:	10	
2	ஊராட்சி ஒன்றிய வார்டில் அடங்கிய கிராம ஊராட்சிகள் பெயர்கள்	:	பெரும்பாக்கம் ஊராட்சி	18890
			மொத்தம்	18890
3	ஊராட்சி ஒன்றிய வார்டின் சராசரி மக்கள் தொகை	:	18563	
4	உத்தேசிக்கப்பட்டுள்ள ஊராட்சி ஒன்றிய வார்டின் மக்கள் தொகை	:	18890	
5	இவ்வார்டின் எல்லைகள்	:		
	வடக்கு		மேடவாக்கம் ஊராட்சி	
	கிழக்கு		சென்னை மாநகராட்சி	
	தெற்கு		ஒட்டியம்பாக்கம் ஊராட்சி	
	மேற்கு		வேங்கைவாசல் ஊராட்சி	
6	புனிததோமையார்மலை ஊராட்சி ஒன்றிய / உள்ளாட்சி அமைப்பில் உள்ள இவ்வார்டின் மக்கள் தொகை ஒரு வார்டின் சராசரி மக்கள் தொகையைவிட குறைவாகவோ/கூடுதலாகவோ இருப்பின் அதற்கான காரணம்	:	இந்த வார்டின் மக்கள் தொகை (+)1.76 % உள்ளது. இது அனுமதிக்கப்பட்ட வரையறைக்குள் உள்ளதால் அனுமதிக்கலாம்.	
7	குறிப்பு	:	ஏதுமில்லை	

எல்லை மறுவரையறை அலுவலர் /
உதவி இயக்குநர் (ஊராட்சிகள்)
செங்கல்பட்டு மாவட்டம்

இணைப்பு -2(ஆ)
(ஊராட்சி ஒன்றிய வார்டு)

வரைவு வார்டு மறுவரையறைக்கான (Delimitation) அறிக்கை

மாவட்டத்தின் பெயர்- : செங்கல்பட்டு
 ஊராட்சி ஒன்றியத்தின் பெயர் : புனிததோமையார்மலை

1	உத்தேசிக்கப்பட்டுள்ள ஊராட்சி ஒன்றிய வார்டு எண்.	:	11	
2	ஊராட்சி ஒன்றிய வார்டில் அடங்கிய கிராம ஊராட்சிகள் பெயர்கள்	:	திருவஞ்சேரி ஊராட்சி	3379
			அகரம்தென் ஊராட்சி	9536
			மதுரப்பாக்கம் ஊராட்சி	2422
			ஒட்டியம்பாக்கம் ஊராட்சி	3221
			மொத்தம்	18558
3	ஊராட்சி ஒன்றிய வார்டின் சராசரி மக்கள் தொகை	:	18563	
4	உத்தேசிக்கப்பட்டுள்ள ஊராட்சி ஒன்றிய வார்டின் மக்கள் தொகை	:	18558	
5	இவ்வார்டின் எல்லைகள்	:		
	வடக்கு		தாம்பரம் நகராட்சி மற்றும் சித்தாலப்பாக்கம் ஊராட்சி	
	கிழக்கு		சென்னை மாநகராட்சி மற்றும் தாம்பரம் நகராட்சி	
	தெற்கு		திருப்போளூர் ஒன்றியம், காட்டாங்கொளத்தூர் ஒன்றியம்	
	மேற்கு		காட்டாங்கொளத்தூர் ஒன்றியம் மற்றும் தாம்பரம் நகராட்சி	
6	புனிததோமையார்மலை ஊராட்சி ஒன்றிய / உள்ளாட்சி அமைப்பில் உள்ள இவ்வார்டின் மக்கள் தொகை ஒரு வார்டின் சராசரி மக்கள் தொகையைவிட குறைவாகவோ/கூடுதலாகவோ இருப்பின் அதற்கானகாரணம்	:	இந்த வார்டின் மக்கள் தொகை (-) 0.03 % உள்ளது. இது அனுமதிக்கப்பட்ட வரையரைக்கொள் உள்ளதால் அனுமதிக்கலாம்.	
7	குறிப்பு	:	திருவஞ்சேரி, அகரம்தென், மதுரப்பாக்கம் மற்றும் ஒட்டியம்பாக்கம் கிராம ஊராட்சிகளின் மக்கள் தொகை குறைவாக உள்ளதால், இந்த கிராம ஊராட்சிகளை இணைத்து ஊராட்சி ஒன்றிய வார்டு 11 பிரிக்கப்பட்டுள்ளது. இதன் மூலம் ஊராட்சி ஒன்றிய வார்டின் சராசரி மக்கள் தொகை விகிதாச்சாரம் சரிசெய்யப்பட்டுள்ளது.	

எல்லை மறுவரையறை அலுவலர் /
 உதவி இயக்குநர் (ஊராட்சிகள்)
 செங்கல்பட்டு மாவட்டம்

இணைப்பு - 4 (ஆ)

புனித தோமையார்மலை ஊராட்சி ஒன்றியம்

வார்டு மறுவரையறை செய்வதற்கான வரைவு கருத்துரவிற்கான அடிப்படை விவரங்கள்

செங்கல்பட்டு

புனித தோமையார்மலை

மாவட்டத்தின் பெயர்

ஊராட்சி ஒன்றியத்தின் பெயர்

ஊராட்சி ஒன்றிய வார்டு எண்	வார்டின் மொத்த மக்கள்	வார்டின் எல்லைகள்			
		வடக்கு	கிழக்கு	தெற்கு	மேற்கு
1	2	3	4	5	6
1	21906	சென்னை மாநகராட்சி	கவுல்பஜார் ஊராட்சி ஒன்றிய வார்டு எண் 2	பம்மல் நகராட்சி	அனகாபுத்தூர் நகராட்சி
2	16870	சென்னை மாநகராட்சி	மூவரசம்பட்டு ஊராட்சி மற்றும் ஒன்றிய வார்டு எண் 4	பல்லாவரம் நகராட்சி	சென்னை மாநகராட்சி பொழிச்சலூர் ஊராட்சி ஊராட்சி மற்றும் ஒன்றிய வார்டு எண் 1
3	15438	சென்னை மாநகராட்சி மற்றும் குன்றத்தூர் ஊராட்சி ஒன்றியன்	தாம்பரம் மாநகராட்சி	காட்டாங்கொளத்தூர் ஊராட்சி ஒன்றிய வார்டு	குன்றத்தூர் ஊராட்சி ஒன்றியன்
4	17062	சென்னை மாநகராட்சி மற்றும் பல்லாவரம் மாநகராட்சி	சென்னை மாநகராட்சி	பல்லாவரம் மாநகராட்சி மற்றும் கோவிலம்பாக்கம் ஊராட்சி ஊராட்சி ஒன்றிய வார்டு எண் 5	நன்மங்கலம் ஊராட்சி, ஊராட்சி ஒன்றிய வார்டு எண்.5 மற்றும் திருசூலம் ஒன்றிய வார்டு எண்.2
5	19985	கோவிலம்பாக்கம் ஊராட்சி, ஒன்றிய வார்டு எண். 4	சென்னை மாநகராட்சி	மேடவாக்கம் ஊராட்சி, ஒன்றிய வார்டு எண்.7	நன்மங்கலம் ஊராட்சி, ஊராட்சி ஒன்றிய வார்டு எண்.6
6	18567	பல்லாவரம் நகராட்சி	கோவிலம்பாக்கம் ஊராட்சி மற்றும் மேடவாக்கம் ஊராட்சி	வேங்கைவாசல் ஊராட்சி	பல்லாவரம் நகராட்சி
7	19423	கோவிலம்பாக்கம் ஊராட்சி மற்றும் ஒன்றிய வார்டு எண் 5	சென்னை மாநகராட்சி	பெரும்பாக்கம் ஊராட்சி, வேங்கைவாசல் ஊராட்சி	வேங்கைவாசல் ஊராட்சி மற்றும் செம்பாக்கம் நகராட்சி
8	20003	மேடவாக்கம் ஊராட்சி, ஊராட்சி ஒன்றிய வார்டு எண் 7 மற்றும் நன்மங்கலம் ஊராட்சி ஒன்றிய வார்டு எண் 6	மேடவாக்கம் ஊராட்சி, ஊராட்சி ஒன்றிய வார்டு எண் 7	சித்தாலப்பாக்கம் ஊராட்சி ஒன்றிய வார்டு எண் 9	செம்பாக்கம் நகராட்சி
9	17496	நன்மங்கலம் ஊராட்சி, ஊராட்சி ஒன்றிய வார்டு எண் 6	சென்னை மாநகராட்சி பெரும்பாக்கம் ஊராட்சி	சித்தாலப்பாக்கம் ஊராட்சி	செம்பாக்கம் நகராட்சி
10	18890	மேடவாக்கம் ஊராட்சி	சென்னை மாநகராட்சி	ஒட்டியம்பாக்கம் ஊராட்சி	வேங்கைவாசல் ஊராட்சி
11	18558	தாம்பரம் நகராட்சி மற்றும் சித்தாலப்பாக்கம் ஊராட்சி	சென்னை மாநகராட்சி மற்றும் தாம்பரம் நகராட்சி	திருப்போரூர் ஒன்றியம், காட்டாங்கொளத்தூர் ஒன்றியம்	காட்டாங்கொளத்தூர் ஒன்றியம் மற்றும் தாம்பரம் நகராட்சி
Total	204198				

எல்லை மறுவரையறை அலுவலர் /
உதவி இயக்குநர் (ஊராட்சிகள்)
செங்கல்பட்டு மாவட்டம்

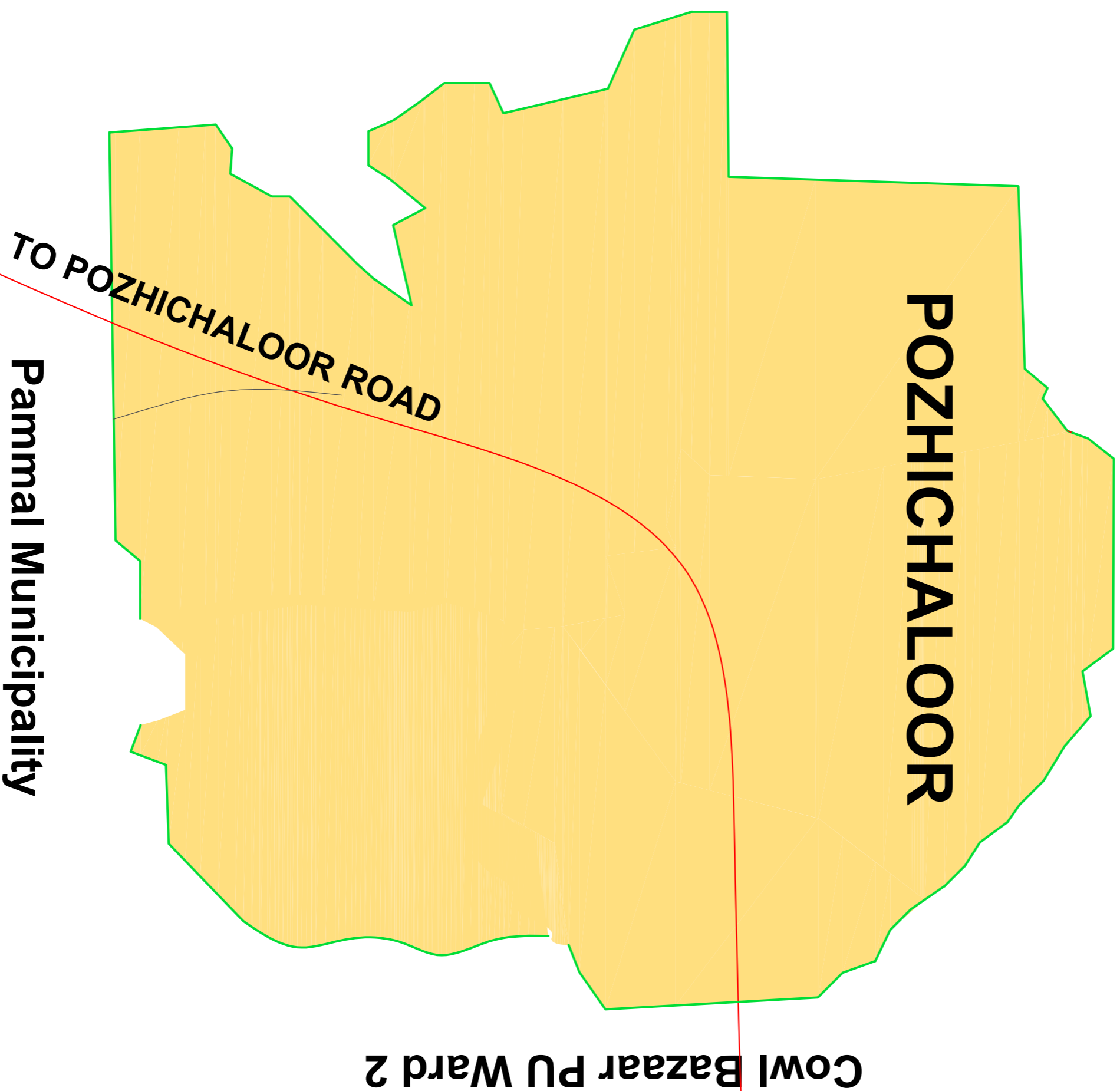
CHENGALPATTU DISTRICT
ST. THOMAS MOUNT PANCHAYAT UNION
PANCHAYAT UNION WARD - 1

DELIMITATION OF PANCHAYAT UNION WARD AS PER 2011 POPULATION CENSUS

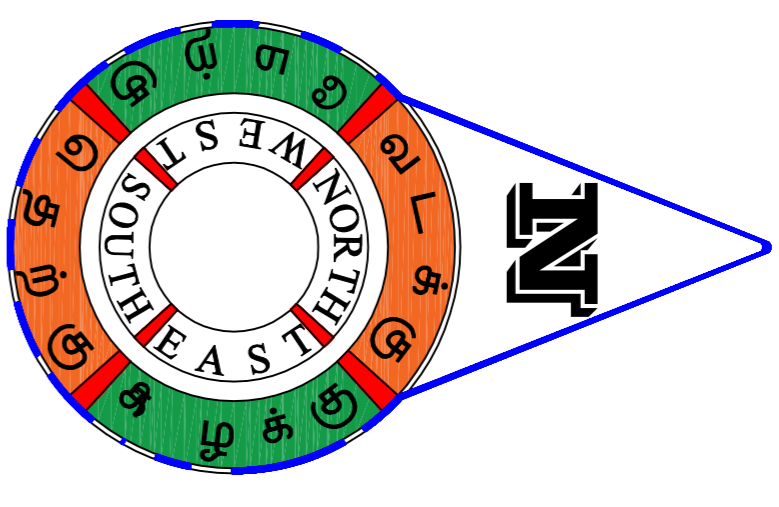
CHENNAI CORPORATION

POZHICALOOR

Anagaputhur Municipality



Panchayat Union Ward No	Name of Village Panchayat(s) in the Panchayat Union Ward	2011 Population in the Proposed Panchayat Union Ward
1	Polichalur Panchayat	21906

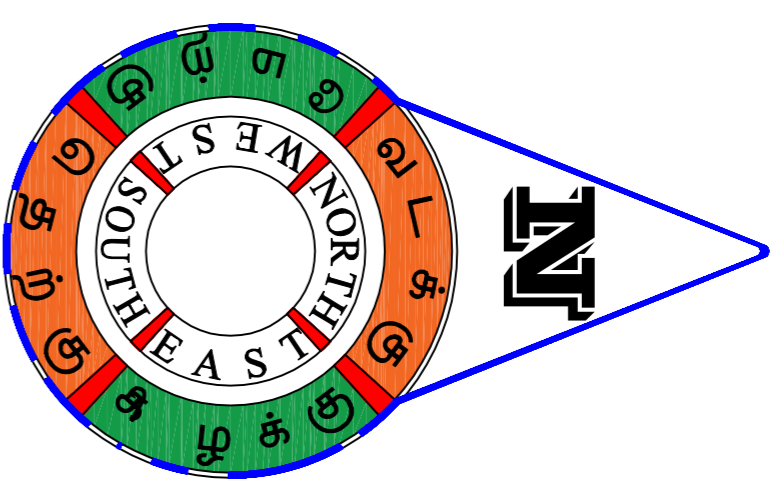
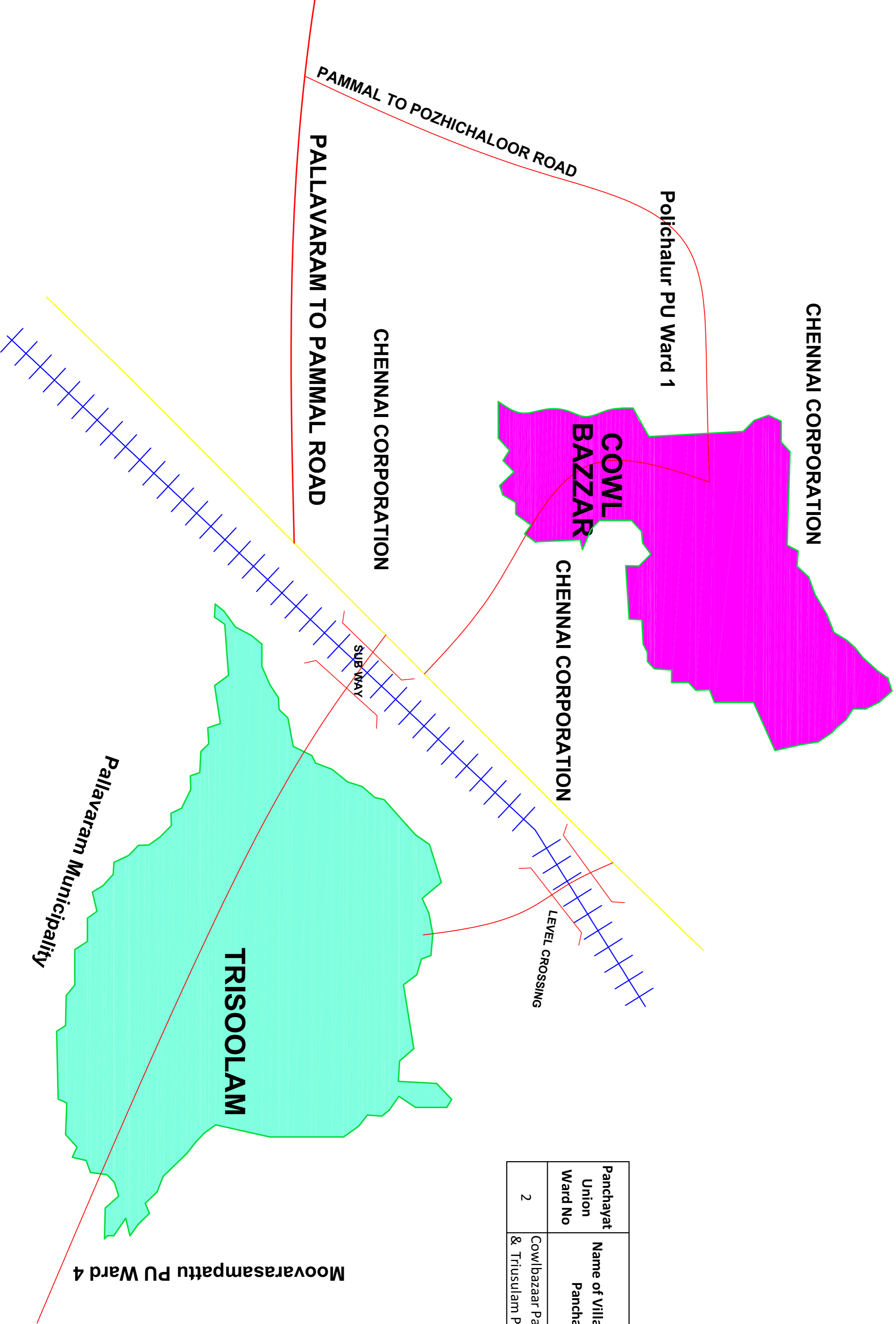


CHENGALPATTU DISTRICT

ST. THOMAS MOUNT PANCHAYAT UNION

DELIMITATION OF PANCHAYAT UNION WARD AS PER 2011 POPULATION CENSUS

PANCHAYAT UNION WARD - 2

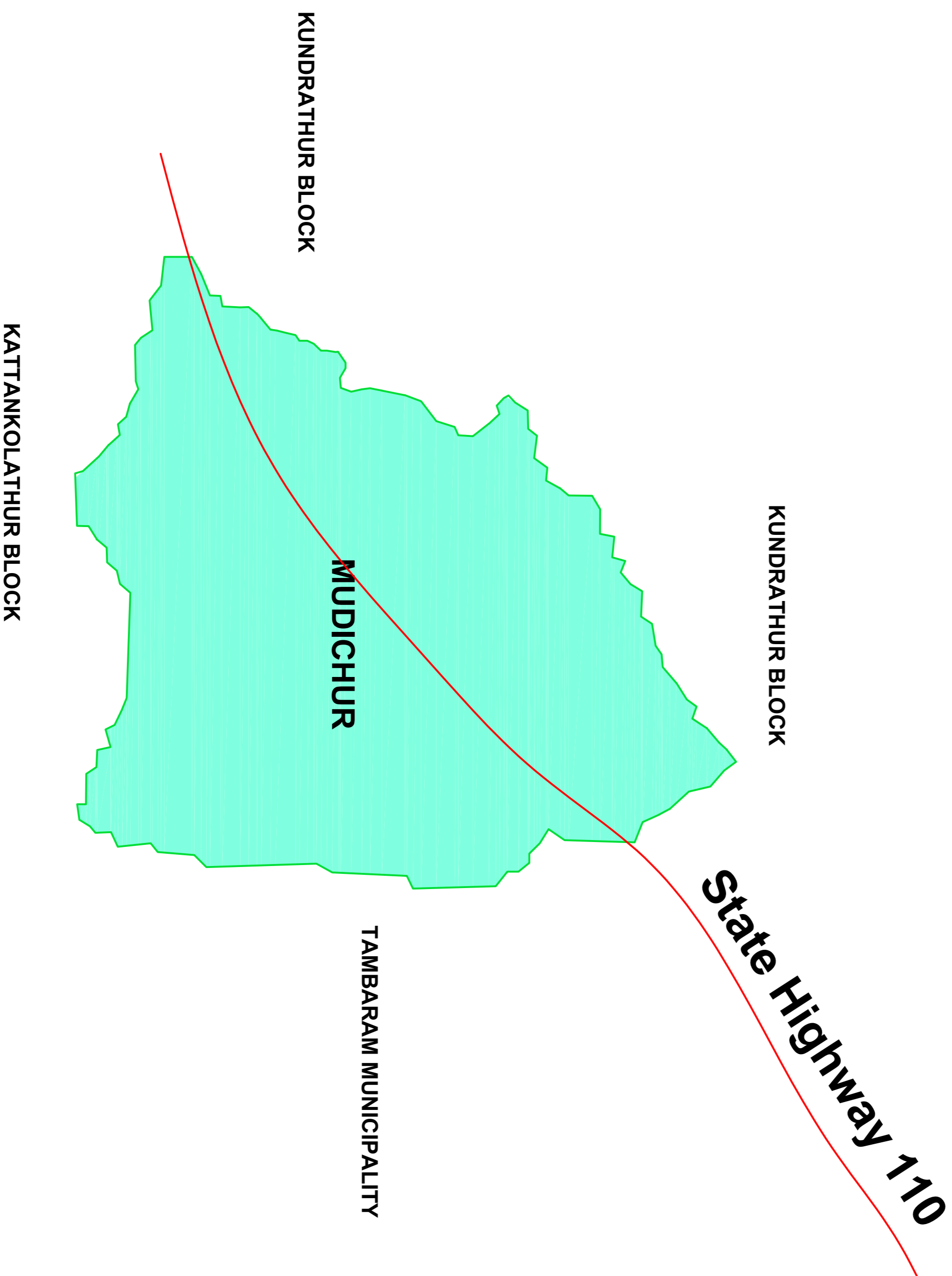
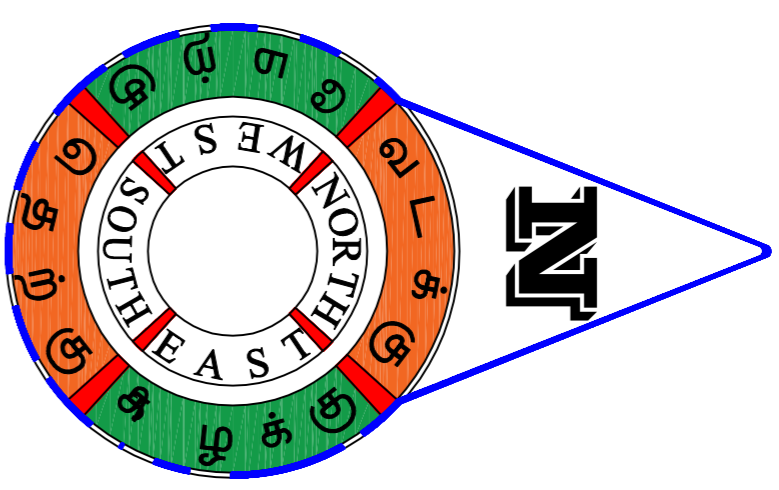


Panchayat Union Ward No	Name of Village Panchayat(s) in the Panchayat Union Ward	2011 Population in the Proposed Panchayat Union Ward
2	Cowlbazaar Panchayat & Triusulam Panchayat	16870

Movarasampattu PU Ward 4

Pollavaram Municipality

CHENGALPATTU DISTRICT
ST. THOMAS MOUNT PANCHAYAT UNION
DELIMITATION OF PANCHAYAT UNION WARD AS PER 2011 POPULATION CENSUS
PANCHAYAT UNION WARD - 3



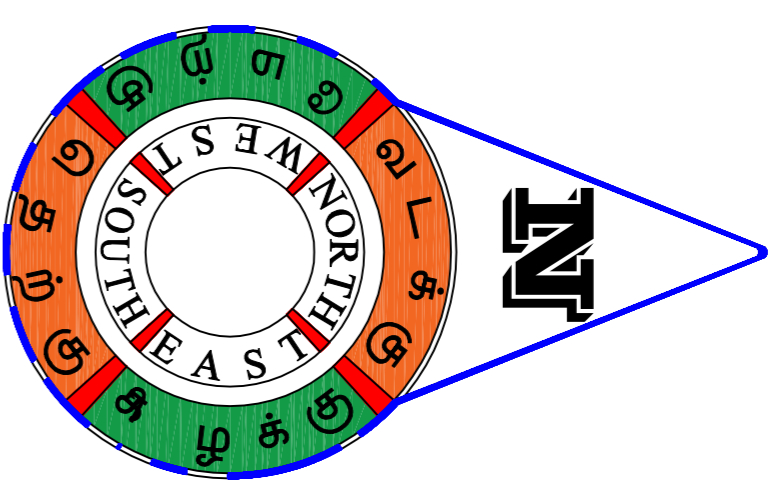
Panchayat Union Ward No	Name of Village Panchayat(s) in the Panchayat Union Ward	2011 Population in the Proposed Panchayat Union Ward
3	Mudichur Panchayat	15438

CHENGALPATTU DISTRICT

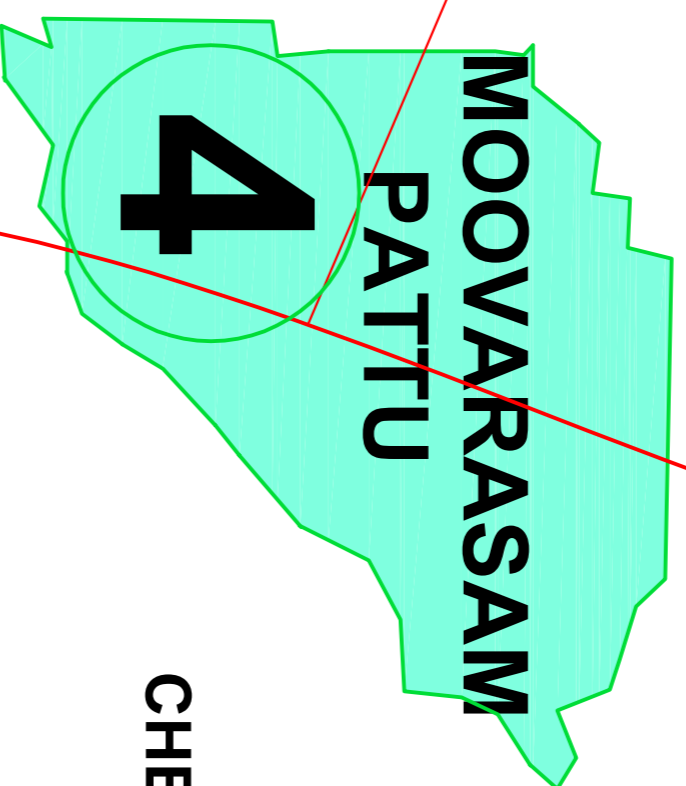
ST. THOMAS MOUNT PANCHAYAT UNION

DELIMITATION OF PANCHAYAT UNION WARD AS PER 2011 POPULATION CENSUS

PANCHAYAT UNION WARD - 4



CHENNAI CORPORATION

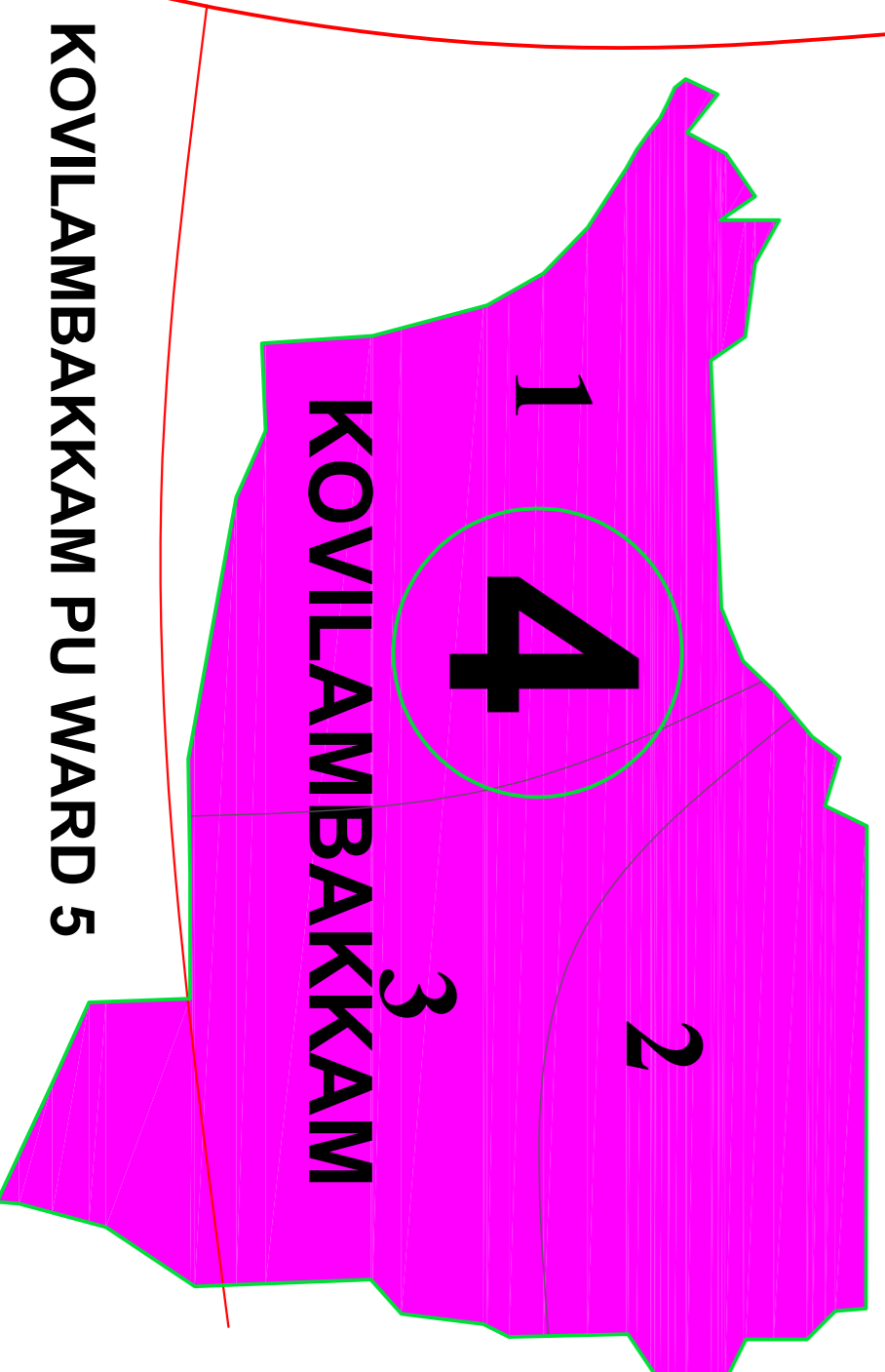


THIRISOOLAM PU WARD 2

CHENNAI CORPORATION

200' Radial Road

PALLAVARAM MUNICIPALITY



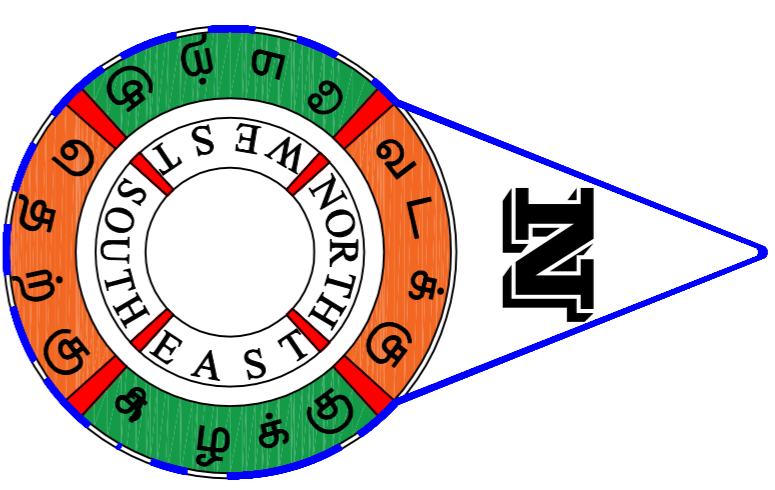
NANMANGALAM PU WARD 6

KOVILAMBAKKAM PU WARD 5

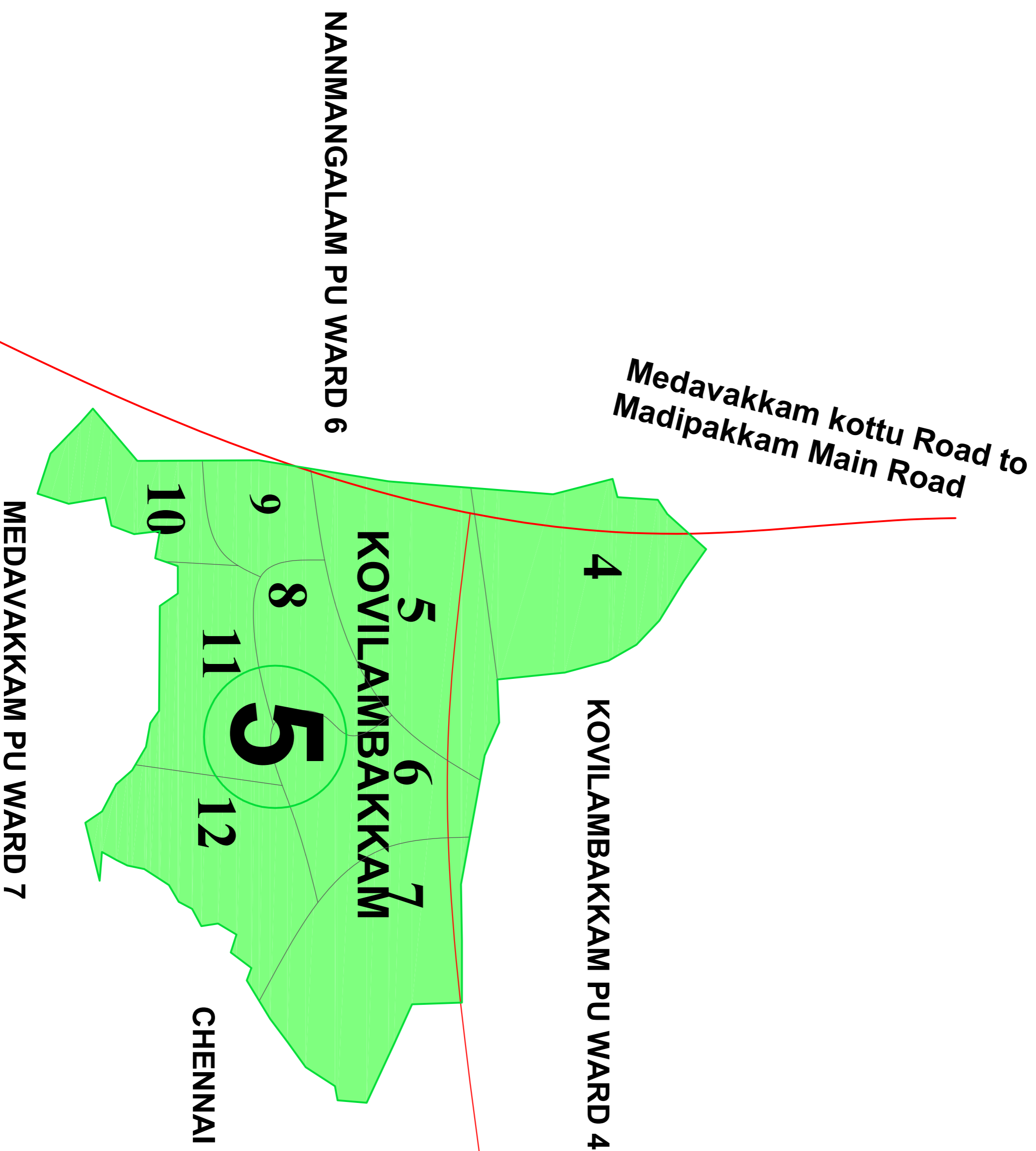
CHENNAI CORPORATION

Panchayat Union Ward No	Name of Village Panchayat(s) in the Panchayat Union Ward	2011 Population in the Proposed Panchayat Union Ward
4	Moovarasampettu Panchayat & Kovilambakkam Panchayat Ward 1,2,3	17719

CHENGALPATTU DISTRICT
ST. THOMAS MOUNT PANCHAYAT UNION
DELIMITATION OF PANCHAYAT UNION WARD AS PER 2011 POPULATION CENSUS
PANCHAYAT UNION WARD - 5

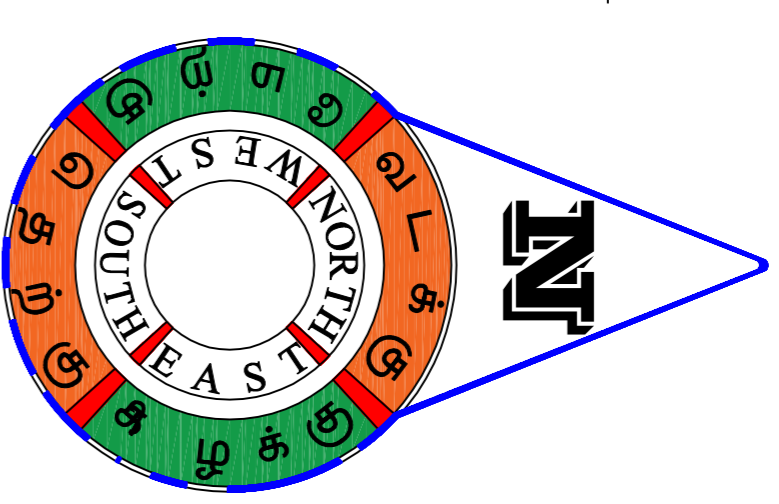


Panchayat Union Ward No	Name of Village Panchayat(s) in the Panchayat Union Ward	2011 Population in the Proposed Panchayat Union Ward
5	Kovilambakkam Panchayat Ward 4, 5, 6, 7, 8, 9, 10, 11, 12	19327



CHENGALPATTU DISTRICT
ST. THOMAS MOUNT PANCHAYAT UNION

DELIMITATION OF PANCHAYAT UNION WARD AS PER 2011 POPULATION CENSUS
PANCHAYAT UNION WARD - 6



PALLAVARAM MUNICIPALITY

NANMANGALAM

6

PALLAVARAM MUNICIPALITY

Medavakkam kottu Road to
Madipakkam Main Road

KOVILAMBAKKAM PU WARD 5

Panchayat Union Ward No	Name of Village Panchayat(s) in the Panchayat Union Ward	2011 Population in the Proposed Panchayat Union Ward
6	Nanmangalam Panchayat	18567

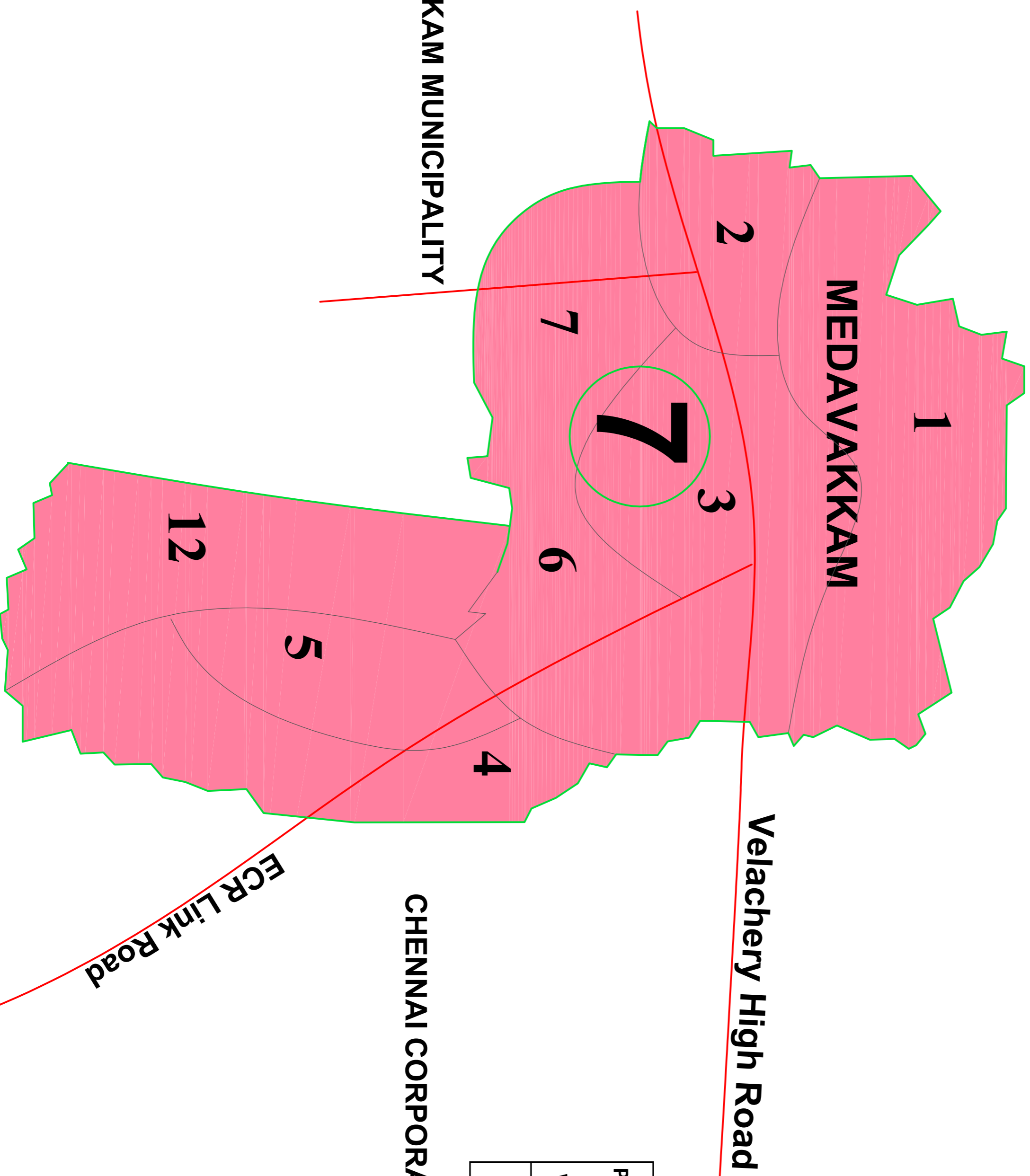
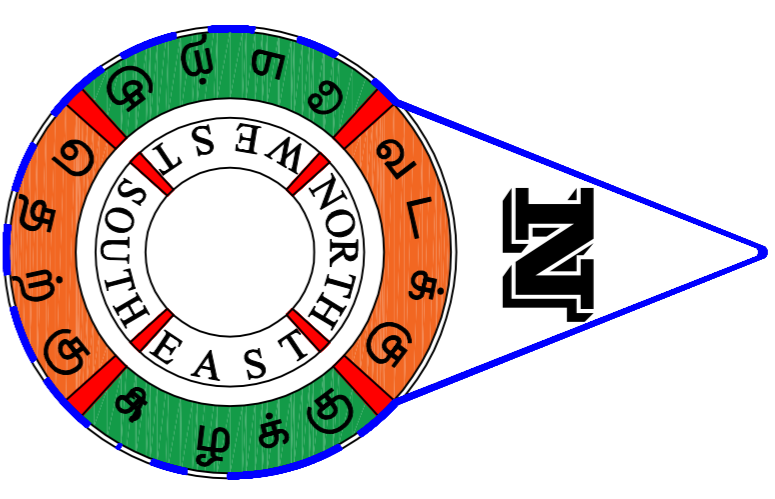
Velachery High Road

MEDAVAKKAM PU WARD 7 & 8

VENGAIVASAL PU WARD 8

CHENGALPATTU DISTRICT
ST. THOMAS MOUNT PANCHAYAT UNION
DELIMITATION OF PANCHAYAT UNION WARD AS PER 2011 POPULATION CENSUS
PANCHAYAT UNION WARD - 7

KOVILAMBAKKAM PU WARD 5



Panchayat Union Ward No	Name of Village Panchayat(s) in the Panchayat Union Ward	2011 Population in the Proposed Panchayat Union Ward
7	Medavakkam Panchayat Ward 1, 2, 3, 4, 5, 6, 7, 12	20011

CHENNAI CORPORATION

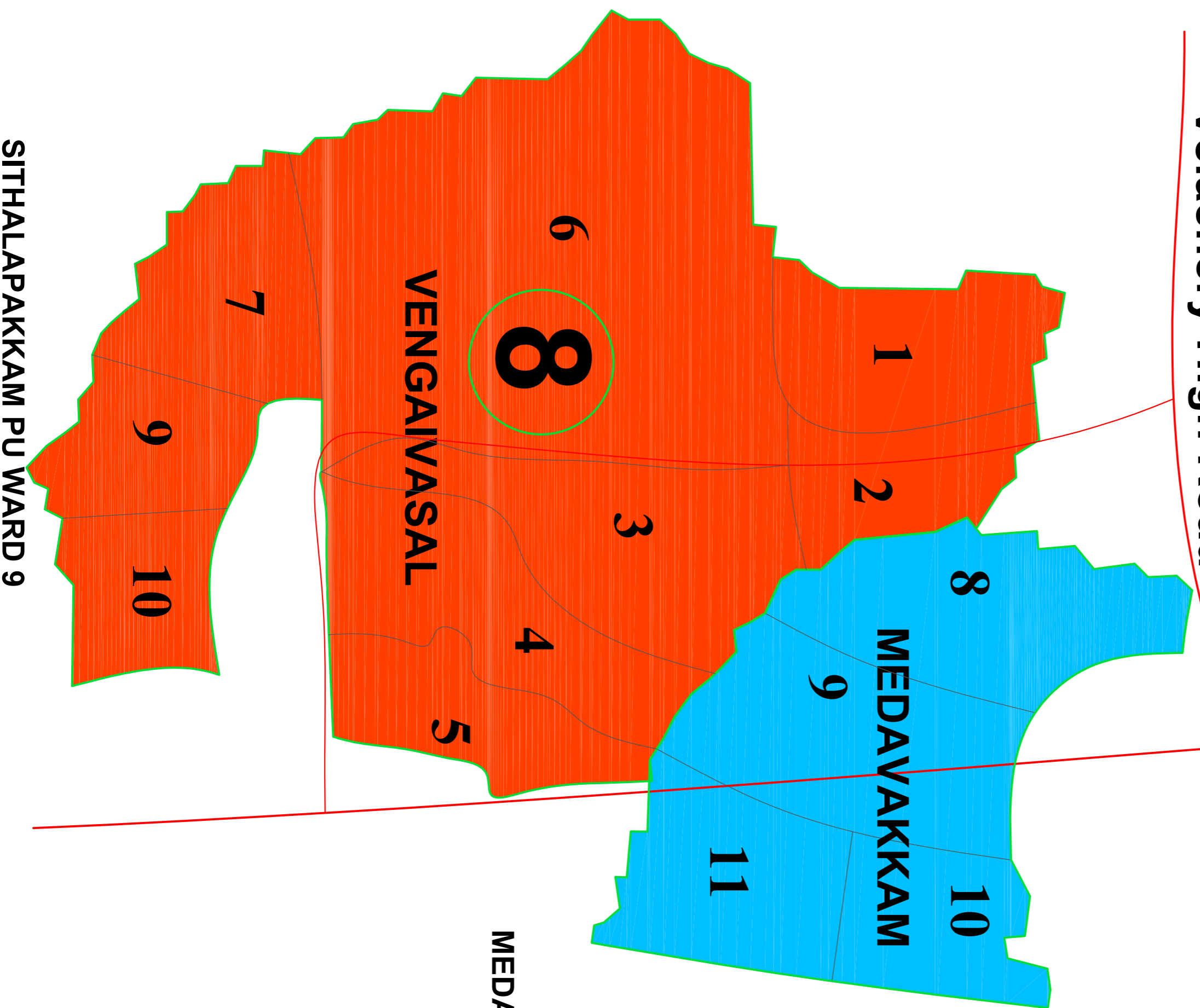
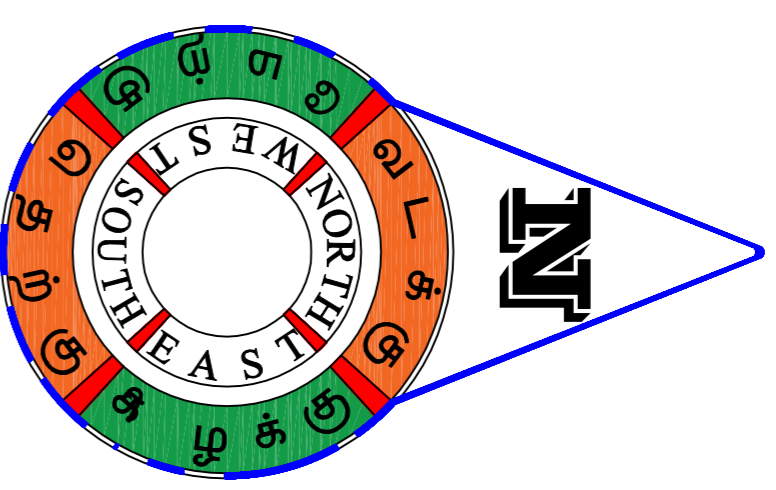
SEMBAKKAM MUNICIPALITY

VENGAIVASAL PU WARD 9 PERUMBAKKAM PU WARD 10

CHENGALPATTU DISTRICT
ST. THOMAS MOUNT PANCHAYAT UNION
DELIMITATION OF PANCHAYAT UNION WARD AS PER 2011 POPULATION CENSUS
PANCHAYAT UNION WARD - 8

NANMANGALAM PU WARD 6 & MEDAVAKKAM PU WARD 7

Velachery High Road



Panchayat Union Ward No	Name of Village Panchayat(s) in the Panchayat Union Ward	2011 Population in the Proposed Panchayat Union Ward
8	Medavakkam Panchayat Ward 8, 9, 10, 11 & Vengavasal Panchayat Ward 1, 2, 3, 4, 5, 6, 7, 9, 10	19450

MEDAVAKKAM PU WARD 7

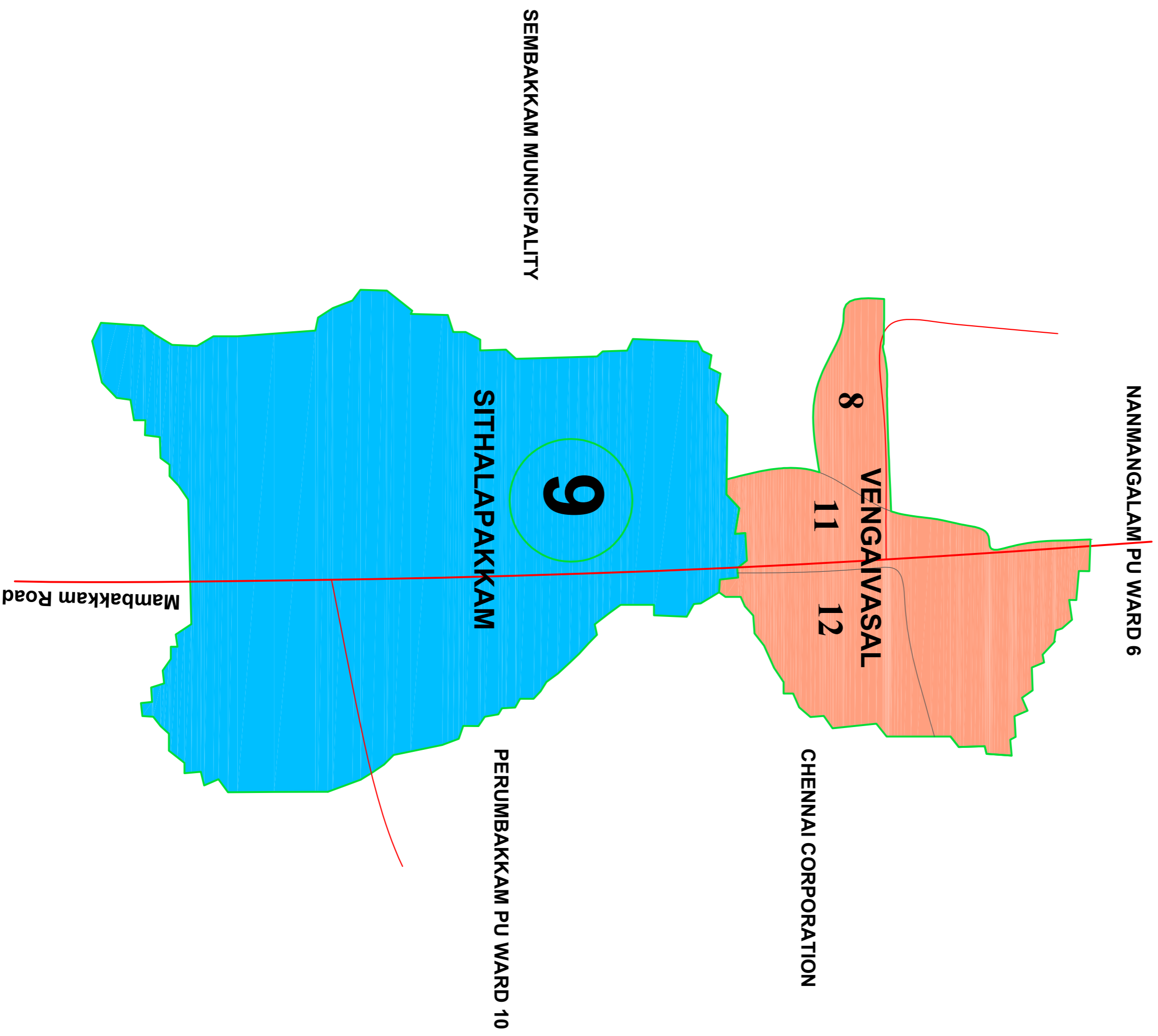
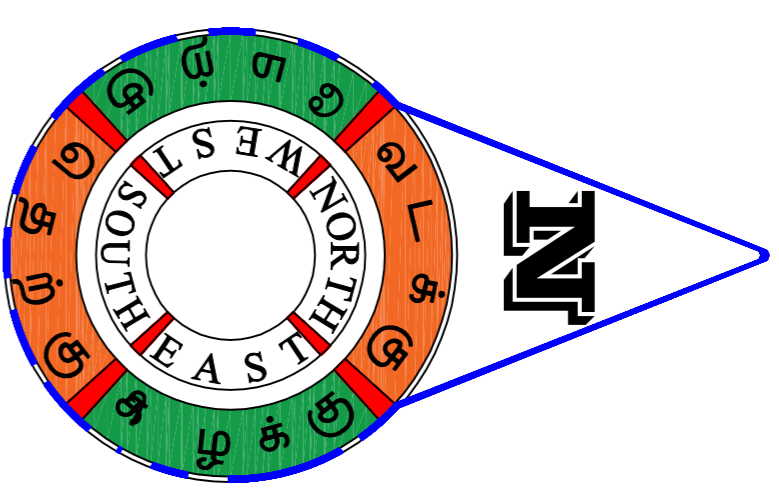
SEMBAKKAM MUNICIPALITY

SITHALAPAKKAM PU WARD 9

CHENGALPATTU DISTRICT

ST. THOMAS MOUNT PANCHAYAT UNION

DELIMITATION OF PANCHAYAT UNION WARD AS PER 2011 POPULATION CENSUS PANCHAYAT UNION WARD - 9



Panchayat Union Ward No	Name of Village Panchayat(s) in the Panchayat Union Ward	2011 Population in the Proposed Panchayat Union Ward
9	Vengaiwasal Panchayat Ward 8, 11, 12 & Sithalapakam Panchayat	17462

CHENGALPATTU DISTRICT

ST. THOMAS MOUNT PANCHAYAT UNION

DELIMITATION OF PANCHAYAT UNION WARD AS PER 2011 POPULATION CENSUS
PANCHAYAT UNION WARD - 10

MEDAVAKKAM PU WARD 7

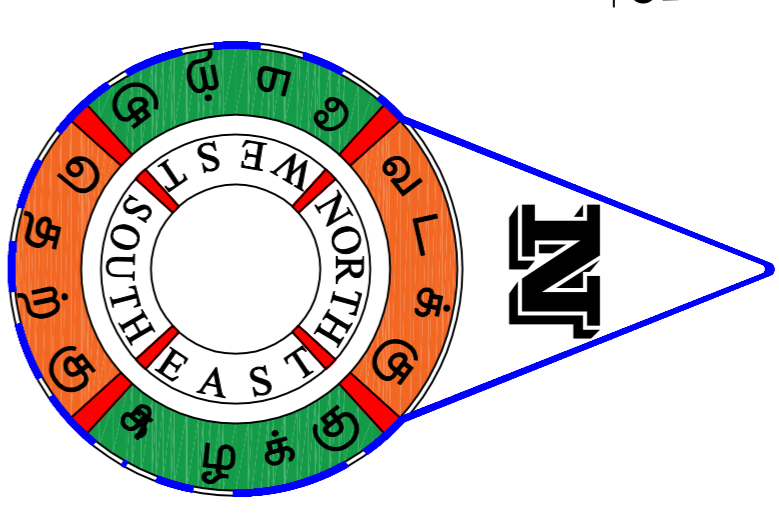
ECR Link Road

PERUMBAKKAM

10

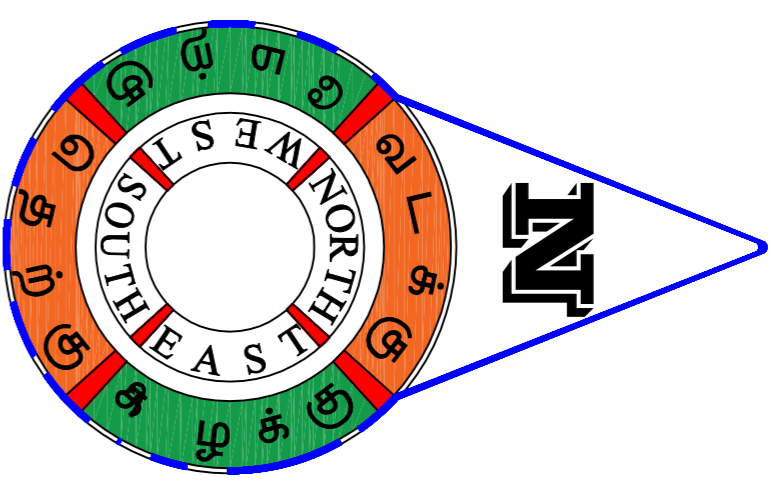
CHENNAI CORPORATION

OTTIYAMBAKKAM PU WARD 11

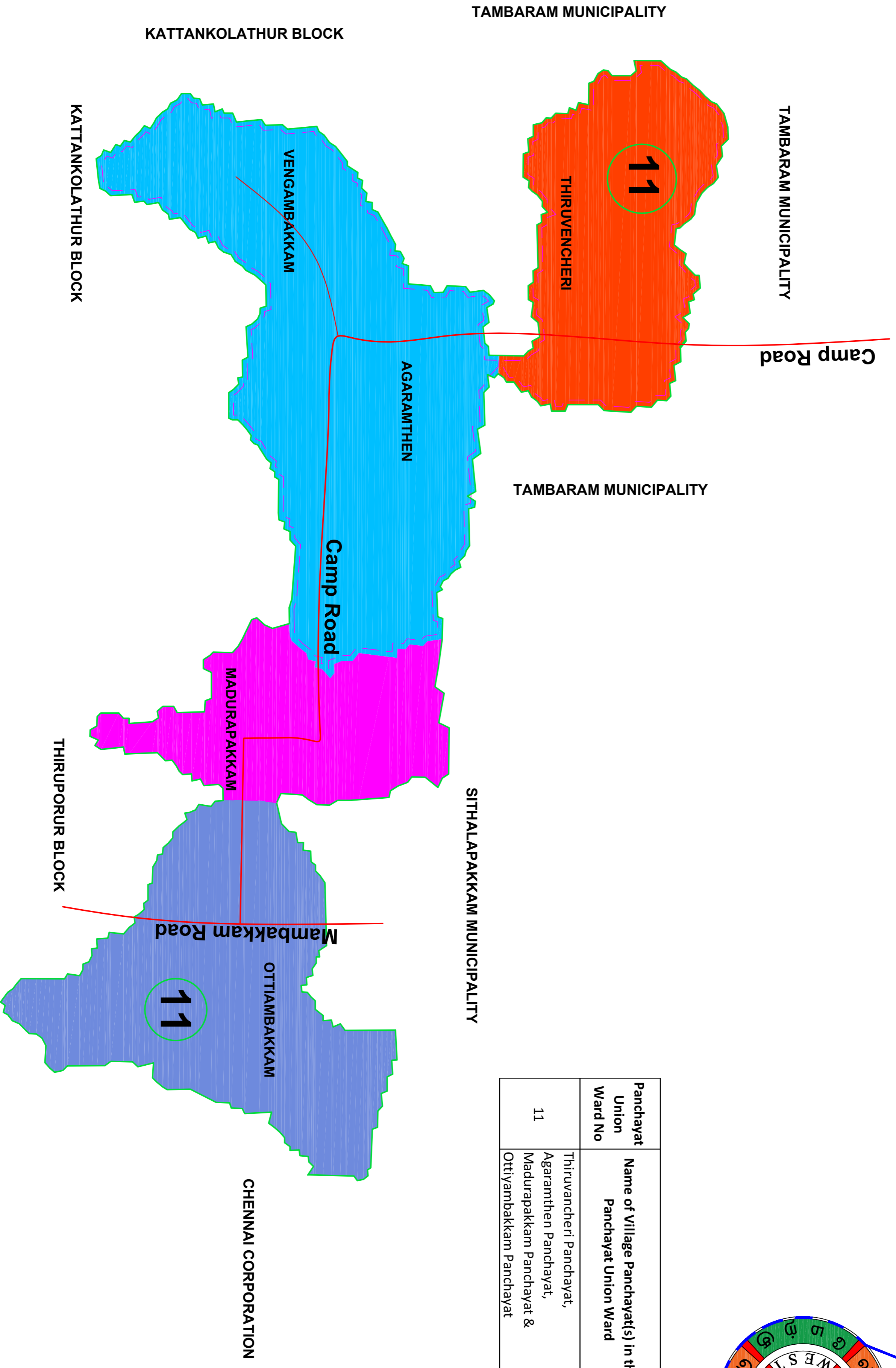


Panchayat Union Ward No	Name of Village Panchayat(s) in the Panchayat Union Ward	2011 Population in the Proposed Panchayat Union Ward
10	Perumbakkam Panchayat	18890

CHENGALPATTU DISTRICT
ST. THOMAS MOUNT PANCHAYAT UNION
DELIMITATION OF PANCHAYAT UNION WARD AS PER 2011 POPULATION CENSUS
PANCHAYAT UNION WARD - 11



Panchayat Union Ward No	Name of Village Panchayat(s) in the Panchayat Union Ward	2011 Population in the Proposed Panchayat Union Ward
11	Thiruvancheri Panchayat, Agaramthen Panchayat, Madurapakkam Panchayat & Ottiyambakkam Panchayat	18558



TAMBARAM MUNICIPALITY

KATTANKOLATHUR BLOCK

TAMBARAM MUNICIPALITY

TAMBARAM MUNICIPALITY

SITHALAPAKKAM MUNICIPALITY

CHENNAI CORPORATION

KATTANKOLATHUR BLOCK

THIRUPORUR BLOCK